



Заступнику міського голови-
секретарю Київської міської ради

Прокопіву В.В.

адреса: 01044, м. Київ, вул. Хрещатик 36

Уповноважена представниця ініціативної групи з питань місцевої ініціативи

Медведенко Олена Володимирівна

адреса: м. Київ, вул.

Про внесення на розгляд Київської міської ради місцевої ініціативи щодо повернення у власність територіальної громади міста Києва земельних ділянок №8000000000:66:178:0085 та №8000000000:66:178:0086, які розташовані в межах 100м прибережної захисної смуги р. Дніпро, зони охоронювального ландшафту та пам'ятки об'єкту культурної спадщини місцевого значення - "Історичний ландшафт Київських гір і долини р. Дніпра" №2600189, №560-Кв. Згідно Генерального плану Києва-2020, створити рекреаційно-спортивний парк від Броварського проспекту до Русанівських садів у Дніпровському районі м. Києва.

Шановний Володимире Володимировиче!

Повідомляємо Вас, що ряд рішень Київради попередніх скликань призвели до того, що громада Києва незаконно втратила рекреаційні землі зі статусом охоронювального ландшафту, а Держава втратила землі водного фонду річки Дніпро. Таким чином безцінні землі в супереч Законам України, без внесення змін до Генерального плану Києва-2020 та з ознаками кримінального злочину, були переведені рішенням Київради у приватні руки.

Зокрема, рішенням Київради від 02.02.2006р. №77/3168 «Про продаж земельної ділянки ТОВ «ТЕРРА КАПІТАЛ» продано 3,0785 га для будівництва, експлуатації та обслуговування водно - спортивної бази, спортивно-оздоровчого та реабілітаційного центру з вуличними дитячими та спортивними майданчиками, об'єктами громадського харчування та благоустроєними набережними і пляжами загального користування;

рішенням Київради від 29 листопада 2005 року № 519-1/2980 "Про передачу земельної ділянки товариству з обмеженою відповідальністю "Майк" для будівництва (з збереженням зеленої зони), експлуатації та обслуговування готельно-офісного комплексу з вбудовано-прибудованими приміщеннями громадського обслуговування та підземним паркінгом;

рішенням Київради від 23 грудня 2004 року № 1004/2414 «Про продаж земельної ділянки товариству з обмеженою відповідальністю "МАЙК" для благоустрою території на вул. Микільсько-Слобідській»

рішенням Київради від 19 липня 2005 року № 856/3431 "Про передачу товариству з обмеженою відповідальністю "МАЙК" земельної ділянки для експлуатації та обслуговування виставкового комплексу із житловими будинками на просп. Броварському

рішенням Київради від 18 листопада 2004 року № 828/2038 "Про продаж земельної ділянки товариству з обмеженою відповідальністю "МАЙК" для благоустрою території на вул. Микільсько-Слобідській, 1.

Дії Київради порушили ст. 83, п.3 Земельного Кодексу України, в якому прямо вказані землі комунальної власності, які не можуть передаватись у приватну власність: набережні, пляжі, парки, сквери...землі оздоровчого призначення, що мають екологічну, оздоровчу... цінність, землі водного фонду.

Рішенням Київської міської ради від 26.07.2007 № 67/1901 «Про зміну цільового призначення та передачу земельних ділянок товариству з обмеженою відповідальністю «МАЙК» для будівництва, експлуатації та обслуговування багатofункціональних комплексів у складі комплексу готельно-офісного та торговельно-розважального призначення, житлово-офісного комплексу з апартаментами, яхт-клубу, дельфінарію, аквапарку та благоустроєних набережних порушено ст.20, п.3 ЗК України, в якому зазначено, що зміна цільового призначення земель здійснюється за ініціативою власників

земельних ділянок у порядку, що встановлюється Кабінетом Міністрів України - станом на 26.07.2007р. зміна цільового призначення земельних ділянок природоохоронного, оздоровчого, рекреаційного призначення мала здійснюватися лише за рішенням Кабінету Міністрів України, згідно механізму зміни цільового призначення земель визначеному Постановою КМУ от 11.04.2002р. № 502, яка була чинною до 20.02.2013р.

Вищезазначеним рішенням Київради землекористувача було зобов'язано використовувати земельну ділянку в прибережній захисній смузі без права будівництва будь-яких споруд, а також забезпечувати використання землі за цільовим призначенням (ст. 96 ЗК України п.1 пп.а).

10.08.2010 ТОВ «МАЙК» було продано об'єднану земельну ділянку 7,06 га ТОВ «ТЕРРА КАПІТАЛ», яке разом з компаніями Державної будівельної корпорації УкрБуд розпочали на цих землях будівництво житлового комплексу Сонячна Рів'єра.

Рішенням Господарського суду м. Києва 12.05.2015 р. у справі № 910/3224/15 ПАТ «Державний ощадний банк України» вилучено земельну ділянку 7.06 Га для погашення заборгованості по кредиту на суму більше 200.000.000 грн. а у травні 2016 року Державна архітектурно-будівельна інспекція України анулювала дозвіл на будівництво, постановою Окружного адміністративного суду міста Києва від 18.02.2016 справа №826/14642/15, було скасовано рішення Київської міської ради № 365/2434 від 08.10.2009 «Про затвердження проєктів прибережних захисних смуг водних об'єктів м. Києва» і повернуто імперативну норму визначення розміру прибережних захисних смуг в Дніпровському районі міста Києва відповідно до норм ст. 60 Земельного кодексу України та ст. 88 Водного кодексу України.

Більше того, земельні ділянки з кадастровими номерами №8000000000:66:178:0085 та №8000000000:66:178:0086 входять до ареалу історичної пам'ятки місцевого значення "Історичний ландшафт Київських гір і долини р. Дніпра", охоронний номер №2600189, згідно даних містобудівного кадастру вони віднесені до земель рекреації з невеликою плямою громадської забудови перед МВЦ.

Відстоюючи інтереси киян, громада Микільської Слобідки продовжує захищати закони України у судах, відстоювати рекреаційні землі і історичний громадський простір. Ще з часів Радянського Союзу місцева влада і кожний міський голова обіцяли створити на березі Дніпра від Броварського проспекту до Русанівських садів парк відпочинку, зелені насадження були зарезервовані і захищені статусом охоронювального ландшафту ще з 1979 року, у 2008 році місцеві мешканці зібрали більше 2300 підписів проти будь-якого будівництва на березі Микільської Слобідки, а в травні 2016 року на зборах активу, під протокол зборів, було ініційовано створення місцевої ініціативи по створенню рекреаційно-спортивного парку від Броварського проспекту до Русанівських садів, а саме: №8000000000:66:178:0085, №8000000000:66:178:0086, №8000000000:66:178:0087, №8000000000:66:178:0089, №8000000000:66:178:0090, №8000000000:66:178:00143, №8000000000:66:178:00143, усього 20Га. Ескіз можливого плану парку було презентовано громадою мери Києва Віталію Кличку на особистій зустрічі. Він містить наявні реконструйовані відкриті спортивні майданчики, ландшафтну зону, пляж, спортивно-тренувальний центр для всього масиву і багато вільного від забудови простору, який може бути використаний для залучення інвестицій в межах парку і суспільного інтересу. Це можуть бути ресторани, комплекси, галереї, водні бази чи інші споруди громадської низькоповерхової забудови поза межею ПЗС. Створення такого парку з використанням відкритого конкурсу і залучення молодих архітектурних бюро, стане гарним прикладом співпраці київської влади з містянами.

Ініціативною групою було зібрано більше 1000 підписів і ми просимо Вас винести на голосування проєкт рішення про підтримку нашої місцевої ініціативи. Щоб місто Київ повернуло безцінні прибережні землі по вулиці Микільсько-Слобідській та отримало перший унікальний рекреаційно-спортивний парк на Лівобережжі.

Ініціативна група по створенню спортивно-рекреаційного парку між Броварським проспектом і Русанівськими садами, у Дніпровському районі міста Києва:

Медведєва О.В.
Горіщенко І.В.
Кравчук О.В.
Аніщенко В.А.

ПІДПИСНИЙ ЛИСТ № 1 в підписанні членів територіальної громади міста Києва щодо ініціювання в порядку місцеві ініціативи внесення на розгляд Київської місцевої ради пропозицій про повернення у власність територіальної громади міста Києва земельні ділянки № 8000000000-66:178-0085 та № 8000000000-66:178-0086, що розташовані в межах ІЗС, зони охороняваного ландшафту та пам'ятки об'єкту культурної спадщини - "Котурчиний ландшафт Київських сір і долина р. Дибра" № 560-Кв, №260189, Згідно Генерального плану Києва-2020, створити рекреаційно-спортивний парк під промисловим призначенням у Дніпровському районі м. Києва.

№	ПІПБ	дата подання	місце реєстрації	Підпис
1	Кирило Шевцов			
2	Александрович Дмитро			
3	Курченко Дмитро			
4	Рибаківська Ірина			
5	Степанович Олександр			
6	Мартинюк О.П.			
7	Демченко Олександр Р.В.			
8	Мельник О.В.			
9	Мельник О.В.			
10	Шевченко М.В.			

Заступник керівника ініціативи: Тол. Шевцов
 з них належно оформлено: 10 осіб
 член ініціативної групи: Кирило Шевцов, Дмитро Александрович, Дмитро Курченко, Ірина Рибаківська, Олександр Степанович, О.П. Мартинюк, О.В. Мельник, Олександр Демченко, О.В. Мельник, М.В. Шевченко
 член ініціативної групи: Александр Степанович
 член ініціативної групи: Олександр Демченко
 член ініціативної групи: Олександр Демченко

ПІДПИСНИЙ ЛИСТ № 2 із підписами членів територіальної промади міста Києва щодо ініціювання в порядку місцевої ініціативи вписання на розгляд Київської міської ради пропозиції про повернення у власність територіальної громади міста Києва, земельні ділянки № 8000000000:66:178:0085 та № 8000000000:66:178:0086, що розташовані в межах ПЗС, зони охоронювального ландшафту та пам'ятки об'єкту культурної спадщини - "Гетманський ландшафт Київських гір і долини р. Дніпра" № 560-Кв., №2600189, згідно Генерального плану Києва-2020, створити рекреаційно-спортивний парк від Броварського проспекту до Руснівських садів у Дніпровському районі м. Києва.

№	ПІВ	дата народження	місце реєстрації	підпис
11	М.Т. Марченко Ярославович			
12	Сергійчук Андрій Євгенович			
13	Мельник Євгенія Дмитрівна			
14	Лобко Анатолій Владиславович			
15	Загуба Леонід Леонідович			
16	Дорошенко Дмитро Іванович			
17	Григор'єв Ігор Іванович			
18	Діброва Катерина Валеріївна			
19	Рудницька Ольга П.			
20	Таракан Тарас Іг.			

Значна кількість підписів: 10 осіб

Учасники неможливо зобразити: 0

Член ініціативної групи:

Член ініціативної групи:

Член ініціативної групи:

Член ініціативної групи:

Член ініціативної групи:

ПІДПИСНИЙ ЛИСТ № 3 із підписами членів територіальної громади міста Києва щодо ініціювання в порядку місцевої ініціативи внесення на розгляд Київської міської ради пропозиції про повернення у власність територіальної громади міста Києва, земельні ділянки № 8000000000.66:178:0085 та № 8000000000.66:178:0086, що розташовані в межах ПЗС, зони охоронюваної ділянки та пам'ятки об'єкту культурної спадщини - "Сторожинці ландшафт Київська гір і долини р. Дибра" № 560-Ки., №2600189. Згідно Генерального плану Києва-2020, створити рекреаційно-спортивний парк від Брестського проспекту до Рувальських садів у Дніпровському районі м. Києва.

№	ПІБ	Дата народження	місце реєстрації	Підпис
21	Корчуба Дарина Тарасівна		Київ	<i>[Signature]</i>
22	Душинська Діана Вікторівна		Київ	<i>[Signature]</i>
23	Мурманська Анастасія		Київ	<i>[Signature]</i>
24	Пішчак А. А.		Київ	<i>[Signature]</i>
25	Петров Л. В.		Київ	<i>[Signature]</i>
26	Рябенко Т. В.		Київ	<i>[Signature]</i>
27	Захаров С. С.		Київ	<i>[Signature]</i>
28	Мурманська М. О.		Київ	<i>[Signature]</i>
29	Меркель В. В.		Київ	<i>[Signature]</i>
30	Фещенко Т. Н.		Київ	<i>[Signature]</i>

Закладка кількість підписів: 30 (всього)
 і між ними окремо оформлено: немає
 Член ініціативної групи: Душинська Діана
 Член ініціативної групи: Душинська Діана
 Член ініціативної групи: Душинська Діана
 Член ініціативної групи: Душинська Діана

Миргородська Слобідка

ПІДПИСНИЙ ЛИСТ № 4 із підписами членів територіальної громади міста Києва щодо ініціювання в порядку місцевої ініціативи винесення на розгляд Київської міської ради пропозиції про повернення у власність територіальної громади міста Києва, земельні ділянки № 800000000:66:178:0085 та № 800000000:66:178:0086, що розташовані в межах ПЗС та пам'ятки об'єкту культурної спадщини - "Історичний ландшафт Київських гір і долини р. Дніпра" № 560-Кв. Згідно

№ ПІБ	Дата народження	місце реєстрації	підпис
24 Вереско Лорена Василівна			
22 Савченко Сергій Михайлович			
23 Чорношев Олег Сергійович			
24 Лебедько Марина Володимирівна			
25 Француска Олена В			
26 Кочерницька Анна Леонідівна			
28 Вичаївська Анна Валеріївна			
28 Стефанова Н.О.			
29 Лук'яненко Олексій Тимотійович			
29 ШАДРИН ОЛЕКСАНДР АНАТОЛІЙОВИЧ			

Загальна кількість підписів: 10 (десять)

з них належно оформлено: 10 (десять)

Член ініціативної групи Лебедько М.В.

Член ініціативної групи Чорношев О.С.

Член ініціативної групи Чорношев О.С.

Член ініціативної групи Чорношев О.С.


Член ініціативної групи Чорношев О.С.

Член ініціативної групи Чорношев О.С.

Член ініціативної групи Чорношев О.С.

Книжка выдана по адресу: Республика Беларусь, г. Минск, ул. Октябрьская, д. 10, кв. 10. Контактный телефон: +375 29 560 0000. Дата выдачи: 15.05.2020. Срок действия: 1 год.

- 41 *Opurganso Aurario Stasovskiy*
- 42 *Cyrtoloba Tenaxia Baccuska*
- 43 *Cyrtoloba Tenaxia Baccuska*
- 44 *Opurganso Aurario Stasovskiy*
- 45 *Opurganso Aurario Stasovskiy*
- 46 *Opurganso Aurario Stasovskiy*
- 47 *Opurganso Aurario Stasovskiy*
- 48 *Opurganso Aurario Stasovskiy*
- 49 *Opurganso Aurario Stasovskiy*
- 50 *Opurganso Aurario Stasovskiy*



41 *Opurganso Aurario Stasovskiy*

42 *Opurganso Aurario Stasovskiy*

43 *Opurganso Aurario Stasovskiy*

44 *Opurganso Aurario Stasovskiy*

45 *Opurganso Aurario Stasovskiy*

46 *Opurganso Aurario Stasovskiy*

47 *Opurganso Aurario Stasovskiy*

48 *Opurganso Aurario Stasovskiy*

49 *Opurganso Aurario Stasovskiy*

50 *Opurganso Aurario Stasovskiy*

ИДЕНТИФИКАЦИОННЫЙ ЛИСТ № 5
 Книжка выдана по адресу: Республика Беларусь, г. Минск, ул. Октябрьская, д. 10, кв. 10.
 Контактный телефон: +375 29 560 0000. Дата выдачи: 15.05.2020. Срок действия: 1 год.

ПІДПИСНИЙ ЛИСТ № 6 із підписами членів територіальної громади міста Києва щодо ініціювання в порядку місцевої ініціативи винесення на розгляд Київської міської ради пропозиції про повернення у власність територіальної громади міста Києва, земельних ділянок від Броварського проспекту до Русанівських садів, в межах пам'ятки об'єкту культурної спадщини - "Історичний ландшафт Київських гір і долини р. Дніпра" № 560-Кв та змінити цільове призначення землі, яке передбачає житлову забудову пам'ятки

№ ПІБ	дата народження	місце реєстрації		підпис
51	Завалюха Ірина І.			
52	Мініцька Антоніна Романівна			
53	Єрмаков Валерій Іванович			
54	Євдокимов Борис Сергійович			
55	Турецький Сергій Сергійович			
56	Сімонович Ірина Іванівна			
57	" " " " " " " "			
58	Мельничук Тетяна Дмитрівна			
59	Андрієвич Валентина Іванівна			
60	Назаренко Валентина Іванівна			

Загальна кількість підписів 10 (десять) осіб

з них належно оформлено 10 (десять) осіб

член ініціативної групи Козубович О. Б.

член ініціативної групи Сімонович І. І.

член ініціативної групи Євдокимов Б. С.

член ініціативної групи Турецький С. С.

член ініціативної групи Сімонович І. І.

(побілка)

ПОДПИСНИЙ ЛИСТ № 1 із підписами членів територіальної громади міста Києва щодо ініціювання в порядку міснєвої ініціативи висесення на розгляд Київської міської ради пропозиції про повернення у власність територіальної громади міста Києва, земельні ділянки № 8000000000:66:178:0085 та № 8000000000:66:178:0086, що розташовані в межах ПЗС, зони охоронювального ландшафту та пам'ятки об'єкту культурної спадщини - "Історичний ландшафт Київських гір і долини р. Дніпра" № 560-Кв., №2600189, Згідно Генерального плану Києва-2020, створити рекреаційно-спортивний парк від Броварського проспекту до Русанівських садів у Дніпровському районі м. Києва.

№ ПІП	дата народження	місце реєстрації	підпис
71			<i>Резіт</i>
72			<i>Роздана</i>
73			<i>Роздана</i>
74			<i>Роздана</i>
75			<i>Роздана</i>
76			<i>15.08.2019</i>
77			<i>Анна</i>
78			<i>Ольга</i>
79			<i>Анна</i>
80			<i>Анна</i>
81			<i>Анна</i>

Загальна кількість підписів: 14 (з них належно оформлено 14)

Член ініціативної групи Микола

Член ініціативної групи Микола

Член ініціативної групи Микола

Член ініціативної групи Микола

ПРОДЛЮЖЕНИЙ ЛИСТ № 9 із підписаним членів територіальної громади міста Києва щодо індивідуальної ініціативи внесення на розгляд Київської міської ради пропозиції про повернення у власність територіальної громади міста Києва, земельної ділянки № 8000000000:66:178:0085 та № 8000000000:66:178:0086, що розташовані в межах ПЗС, зони охоронюваного заповідника та пам'ятки об'єкту культурної спадщини - "Гетманщині ландшафту Котівських гір і долини р. Дніпра" № 560-Ки, №2600189. Згідно Генерального плану Києва-2020, створити рекреаційно-спортивний парк від Брагарицького протезу до Ручайських садів у Дніпровському районі м. Києва.

№	ПІБ	ДАТА НАДОСЛАННЯ	Місце реєстрації	ПІДПИС
82	Кобак Ірина Юрівна			<i>[Signature]</i>
83	Половинко Леона Леонівна			<i>[Signature]</i>
84	Ворожаківська Леона Євгенівна			<i>[Signature]</i>
85	Воловичук Ірина Ігорівна			<i>[Signature]</i>
86	Курев Ірина Валеріївна			<i>[Signature]</i>
87	Борисенко Олена Дмитрівна			<i>[Signature]</i>
88	Тришуківська Сергій Валерій			14.06.23 <i>[Signature]</i>
89	Раушан Алла Валеріївна			<i>[Signature]</i>
90	Раушан Ірина Анатоліївна			<i>[Signature]</i>
91	Зенгерова Катерина Юрівна			<i>[Signature]</i>

Затвердила підписати, підписав: 10.06.2023
 з яких належить оформити: 10.06.2023
 Член територіальної громади: Кобак Ірина Юрівна
 Член територіальної громади: Половинко Леона Леонівна
 Член територіальної громади: Ворожаківська Леона Євгенівна
 Член територіальної громади: Воловичук Ірина Ігорівна
 Член територіальної громади: Курев Ірина Валеріївна
 Член територіальної громади: Борисенко Олена Дмитрівна
 Член територіальної громади: Тришуківський Сергій Валерій
 Член територіальної громади: Раушан Алла Валеріївна
 Член територіальної громади: Раушан Ірина Анатоліївна
 Член територіальної громади: Зенгерова Катерина Юрівна

ПІДПИСНИЙ ЛИСТ № 10 із підписами членів територіальної громади міста Києва щодо ініціювання в порядку місцевої ініціативи внесення на розгляд Київської міської ради пропозицій про повернення у власність територіальної громади міста Києва, земельні ділянки № 80000000000-66-178-0085 та № 8000000000-66-178-0086, що розташовані в межах ПЗС, зони охоронюваного ландшафту та пам'ятки об'єкту культурної спадщини - "Історичний ландшафт Київських гір і долини р. Дніпра" № 560-Ки., №2600189. Згідно Генерального плану Києва-2020, створити рекреаційно-спортивний парк від Броварського проспекту до Русанівських садів у Дніпровському районі м. Києва.

№ ПІБ	дата народження	місце реєстрації	підпис
92	1971		
93			
94			
95			
96			
97			
98			
99			
100			

Загальна кількість підписів: 9 (98,0%)

з них належно оформлено 9 (98,0%)

Часть ініціативної групи: 9 (98,0%)

Часть ініціативної групи: 9 (98,0%)

Часть ініціативної групи: 9 (98,0%)

Часть ініціативної групи: 9 (98,0%)

ПІДПИСНИЙ ЛИСТ № 12 із підписами членів територіальної громади міста Києва щодо ініціювання в порядку місцеві ініціативи внесення на розгляд Київської міської ради пропозиції про повернення у власність територіальної громади міста Києва земельні ділянки № 8000000000:66:178:0085 та № 8000000000:66:178:0086, що розташовані в межах ПЗС, зони охорони національного ландшафту та пам'ятки об'єкту культурної спадщини - "Історичній заповідні Києвських гір І долини р. Дніпра" № 560-Ки., №2600189, З'яїна Генерального плану Києва-2020, є творити рекреаційно-спортивний парк на Брєварського проспекту до Рєсєдєвєльєвєкє районї в. Кїєв.

№	ПІБ	дата народження	місце реєстрації	підпис
111	Рудольф Андрійович			
112	Пучковська Франц Сергійівна			
113	Завгородній Тарас Олександрович			
114	Ковальчук Олександр			
115	Ковальчук Максим Олександрович			
116	Семішевська Анна Сергійівна			
117	Букасєвє Рєсєдєвєльєвєкє			
118	Сємєшєвєкє Олександр Сергійович			
119	Вєдєвєвєкє Олександр			
120	З. Бєлєвєкєкє Рєсєдєвєльєвєкє			

Забезпечити наявність підписів з них належним чином оформлено
 Член ініціативної групи 101 гора
 Член ініціативної групи Лєвєвєкєкє Рєсєдєвєльєвєкє
 Член ініціативної групи Вєдєвєвєкє Олександр
 Член ініціативної групи Вєдєвєвєкє Олександр
 Член ініціативної групи Вєдєвєвєкє Олександр

[Handwritten signature]

ІНДИКАЦІЙНІ ЛИСТ № 12 із підписами членів територіальної провади міста Києва щодо ініціювання в порядку місцевої ініціативи внесення до розгляду Київської міської ради пропозицій про повернення у власність територіальної провади міста Києва земельної ділянки № 8000000000:66:178:095 та № 8000000000:66:178:098, що розташовані в межах ПЗС, зони охоронювального ландшафту та пам'ятки суцільної забудови - "Четвертиний ландшафт" Києва згідно з підписом Р. Дідири" № 560-Кв., №2600189. Згідно Генерального плану Києва-2020, створення реєстраційно-спортивний парк від Броварського проспекту до Русанівська свідч у Дніпровському районі м. Києва.

№	ПІБ	дата народження	місце реєстрації	підпис
121	Мисеско Тарас Анатолійович			
122	Бірюк Ірина Вікторівна			
123	Зінов'євська Анастасія Вікторівна			
124	Харченко Ірина Вікторівна			
125	Григор'єва Ольга Анатоліївна			
126	Ступаківська Анастасія Вікторівна			
127	Ігор Тетяна Вікторівна			
128	Мельничук Анастасія Терентівна			
129	Ігор Ігор Терентійович			
130	Ковальчук Вікторівна			

Здійнята перевірка підписів членів територіальної провади міста Києва щодо ініціювання в порядку місцевої ініціативи внесення до розгляду Київської міської ради пропозицій про повернення у власність територіальної провади міста Києва земельної ділянки № 8000000000:66:178:095 та № 8000000000:66:178:098, що розташовані в межах ПЗС, зони охоронювального ландшафту та пам'ятки суцільної забудови - "Четвертиний ландшафт" Києва згідно з підписом Р. Дідири" № 560-Кв., №2600189. Згідно Генерального плану Києва-2020, створення реєстраційно-спортивний парк від Броварського проспекту до Русанівська свідч у Дніпровському районі м. Києва.

ПІДПИСНИЙ ЛИСТ № 15 із підписами членів територіальної громади міста Києва щодо ініціювання в порядку місцевої ініціативи винесення на розгляд Київської міської ради пропозиції про повернення у власність територіальної громади міста Києва, земельних ділянок від Броварського проспекту до Русанівських садів, в межах пам'ятки об'єкту культурної спадщини - "Історичний ландшафт Київських гір і долини р. Дніпра" № 560-Кв та змінити цільове призначення землі, яке передбачає житлову забудову пам'ятки

№ ПІБ	дата народження	місце реєстрації	ПІДПИС
42			<i>[Signature]</i>
43			<i>[Signature]</i>
44			<i>[Signature]</i>
45			<i>[Signature]</i>
46			<i>[Signature]</i>
47			<i>[Signature]</i>
48			<i>[Signature]</i>
49			<i>[Signature]</i>
50			<i>[Signature]</i>
51			<i>[Signature]</i>

Загальна кількість підписів: 10 (десять)
 з них належно оформлено 10 (десять)

Член ініціативної групи: *[Signature]*
 Член ініціативної групи: *[Signature]*
 Член ініціативної групи: *[Signature]*
 Член ініціативної групи: *[Signature]*
 Член ініціативної групи: *[Signature]*

ПІДПИСНИЙ ЛИСТ № 46 із підписами членів територіальної прохідної комісії Києва щодо ініціювання в порядку місцевий ініціативи висунення на посаду Київської міської ради пропозиції про набірників у складі територіальної громади міста Києва, земельні ділянки № 8000000000-66-178-0085 та № 8000000000-66-178-0086, що розташовані в межах ПЗС зони оздоровчої території ландшафту та ландшафту об'єкту екологічної спадщини - "Червоначий ландшафт Ірпінських гір і долини р. Дніпра" № 560-Ки., №2600189. Згідно Генерального плану Києва-2020, створити на території-сторінковий парк від Бронарського провезення до Рясницьких садів у Дніпровському районі м. Києва.

№	ПІБ	дата народження	місце реєстрації	ПДРБС
152	Бергера А. П.			111111
153	Берега В. М.			111111
154	Берега Д. П.			111111
155	Берега В. В.			111111
156	Березняк О. А.			111111
157	Березняк А. А.			111111
158	Березняк В. А.			111111
159	Березняк В. А.			111111
160	Березняк В. А.			111111
161	Березняк В. А.			111111

Заявляє ствердити ініціатор
 членом комісії оформлено
 Членом комісії оформлено
 Членом комісії оформлено
 Членом комісії оформлено
 Членом комісії оформлено
 Членом комісії оформлено

ПІДПИСНИЙ ЛИСТ № 17 із підписами членів територіальної громади міста Києва щодо ініціювання в порядку місцевої ініціативи внесення на розгляд Київської місцевої ради пропозицій про повернення у власність територіальної громади міста Києва земель ділянки № 8000000000:66:178:0085 та № 8000000000:66:178:0086, що розташовані в межах ПЗС, зони охоронюваної ландшафту та пам'ятки об'єкту культурної спадщини - «Гетманщині ландшафту Київських Гір і долини р. Дніпра» № 560-Ки, №2600189. Згідно Генерального плану Києва-2020, створити рекреаційно-спортивний парк від Брацарського проспекту до Русаївських садів у Дніпровському районі м. Києва.

№	ПІБ	Адреса виборчої	Місце проживання	Підпис
162	Демоченко А. А.			<i>А.А.</i>
163	Демоченко Олександр			<i>Олександр</i>
164	Тимченко Анна			<i>Анна</i>
165	Тимошенко Анна			<i>Анна</i>
166	Тимошенко А.			<i>Анна</i>
167	Тимошенко Ірина			<i>Ірина</i>
168	Тимошенко Анастасія			<i>Анастасія</i>
169	Тимошенко О. П.			<i>О.П.</i>
170	Тимошенко Олександр			<i>Олександр</i>
171	Тимошенко Т. П.			<i>Т.П.</i>

Заряджені кількість підписів: 19 осіб
 і всіх належно оформлено
 Член територіальної громади: *Тимошенко О.П.*
 Член територіальної громади: *Тимошенко Т.П.*
 Член територіальної громади: *Тимошенко Олександр*
 Член територіальної громади: *Тимошенко Анастасія*
 Член територіальної громади: *Тимошенко О.П.*
 Член територіальної громади: *Тимошенко Т.П.*

ПІДПИСНИЙ ЛИСТ № 18 із підписами членів територіальної громади міста Києва щодо ініціювання в порядку місцеві ініціативи внесення на розгляд Київської міської ради пропозиції про повернення у власність територіальної громади міста Києва, земельні ділянки № 8000000000.66.178.0085 та № 8000000000.66.178.0086, що розташовані в межах НЗС, зони охоронюваної ландшафту та пам'ятки об'єкту культурної спадщини - "Історичний ландшафт Київських гір і долини р. Дніпра" № 560-ІІІ, №2600189. Згідно Генерального плану Києва-2020, створити рекреаційно-спортивний парк від Бранденбургського проспекту до Русанівських садів у Дніпровському районі м. Києва.

№	ПІБ	дата народження	місце реєстрації	підпис
172	Танюк Алла П.			<i>Алла П. Танюк</i>
173	Танюк Алла П.			<i>Алла П. Танюк</i>
174	Танюк Алла П.			<i>Алла П. Танюк</i>
175	Сивак Р.І.			<i>Р.І. Сивак</i>
176	Лисенко Алла П.			<i>Алла П. Лисенко</i>
177	Борисенко Л. М.			<i>Л. М. Борисенко</i>
178	Іванчук Т. П.			<i>Т. П. Іванчук</i>
179	Тихончик			<i>Тихончик</i>
180	Писаренко			<i>Писаренко</i>
181	Сивак Р.І.			<i>Р.І. Сивак</i>

Згідно кількості підписів 18 осіб
 з них належно оформлено 10 осіб
 членів територіальної громади 08 осіб
 членів територіальної громади 10 осіб
 членів територіальної громади 10 осіб
 членів територіальної громади 10 осіб
 членів територіальної громади 10 осіб
 членів територіальної громади 10 осіб

ПІДПИСНИЙ ЛИСТ № 19 із підписами членів територіальної громади міста Києва щодо ініціювання в порядку місцевої ініціативи внесення на розгляд Київської міської ради пропозиції про поновлення у власність територіальної громади міста Києва земельні ділянки № 8000000000.66:178:0085 та № 8000000000.66:178:0086, що розташовані в межах ПЗС, землі охоронювального ландшафту та пам'ятки об'єкту культурної спадщини - "Історичний ландшафт Київських гір і долини р. Дніпра" № 560-Кв., №2600189, 31-дно Генерального плану Києва-2020, створити рекреаційно-спортивний парк від Броварського проспекту до Русанівських садів у Дніпровському районі м. Києва.

№	ПІБ	місце проживання	підпис
182	Шоршаківська Ірина Анатоліївна		
183	Шоршаківська Віталія Миколаївна		
184	Тарасюк Євгенія Іванівна		
185	Трушаківська Ірина Іванівна		
186	Черевко Ірина Іванівна		
187	Смоленко Тетяна Володимирівна		
188	Соловйова Ніколаєва Ніколає		
189	Тарасюк Євгенія Іванівна		
190	Тарасюк Ірина Іванівна		
191	Черевко Ірина Іванівна		

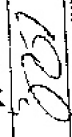









Загальна кількість підписів: 10 осіб
 Яким переважно оформлено: 0 в
 Член територіальної громади: 0 в
 Член підприємчої групи: 0 в
 Член підприємчої групи: 0 в
 Член підприємчої групи: 0 в
 Член підприємчої групи: 0 в

ПОДПИСНИЙ ЛИСТ № 20 із підписами членів територіальної громади міста Києва щодо ініціювання в порядку акцепту ініціативи винесення на розгляд Київської міської ради пропозиції про повернення у власність територіальної громади міста Києва земельні ділянки № 8000000000:56:178:0085 та № 8000000000:56:178:0086, що розташовані в межах ПЗС, зони охоронного цегло заводу та частини об'єкту культурної спадщини - "Історичний ландшафт Київських гір і долини р. Дніпра" № 560-Ки., №2600189, Згідно Федерального паєну Києва-2020, створити рекреаційно-спортивний парк від Броварського проспекту до Руснінських садів у Дніпровському районі м. Києва.


№	ПІБ	дата виконання	місце постанови	підпис
192	Трещан А.Г.			
193	Трещан О.Г.			
194	Трещан М.В.			
195	Лисенко В.М.			
196	Лисенко			
197	Кимченко В.А.			
198	Шпаченко В.Г.			
199	Шпаченко В.Г.			
200	Лисенко			
201	Трещан В.В.			


Зарядка кількості листків 20
 з них належно оформлено 10
 Член ініціативної групи Лисенко В.М.
 Член ініціативної групи Трещан А.Г.
 Член ініціативної групи Трещан О.Г.
 Член ініціативної групи Трещан М.В.
 Член ініціативної групи Лисенко В.М.
 Член ініціативної групи Шпаченко В.Г.
 Член ініціативної групи Лисенко


ПІДПИСНИЙ ЛИСТ № 22 із підписами членів територіальної громади міста Києва щодо підписання в порядку місцевої ініціативи внесення на розгляд Київської міської ради пропозиції про повернення у власність територіальної громади міста Києва, земельні ділянки № 8000000000:66:178:0085 та № 8000000000:66:178:0086, що розташовані в межах ПЗС, зони охоронюванального ландшафту та пам'ятки об'єкту культурної спадщини - "Історичний ландшафт Київських гір і долини Р. Дніпра" № 564-Ки., №2600189. Згідно Генерального плану Києва-2020, створити рекреаційно-сторинний парк від Броварського проспекту до Русанівських садів у Дніпровському районі м. Києва.


№	ПІБ	підпис
212	Сивокоса Василь Дмитрович	
213	Шуляр Андрій Осипович	
214	Шуляр Андрій Осипович	
215	Шуляр Андрій Осипович	
216	Шуляр Андрій Осипович	
217	Шуляр Андрій Осипович	
218	Шуляр Андрій Осипович	
219	Шуляр Андрій Осипович	
220	Шуляр Андрій Осипович	
221	Шуляр Андрій Осипович	

Затверджені підписи членів територіальної громади міста Києва

Член територіальної громади: 

Член територіальної громади: 

Член територіальної громади: 

Член територіальної громади: 

ПІДПИСАНИЙ ЛИСТ № 23 із підписами членів територіальної громади міста Києва щодо ініціювання в порядку місцевої ініціативи виселення на розгляд Київської міської ради пропозицій про повернення у власність територіальної громади міста Києва земельні ділянки № 8000000000:66:178:0085 та № 8000000000:66:178:0086, що розташовані в межах ЦЗС, землі охоронюваного ландшафту та пам'ятки об'єкту культурної спадщини - "Історичний ландшафт Київських гір і долини р. Дніпра" № 560-Кв., №2600189. Згідно Генерального плану Києва-2020, створити рекреаційно-спортивний парк від Броварського проспекту до Русаївських скеля у Дніпровському районі м. Києва.

№	ПІБ	дата народження	місце реєстрації	підпис
222	Валентина Ірина Іванівна			
223	Тарасівська Тетяна Вікторівна			
224	Мельниченко Алла Леонідівна			
225	Вікторія Тарасівна Сербівна			
226	Тетяна Миколаївна Кривий			
227	Вікторія Олександрівна Шукешко			
228	Вікторія Олександрівна Шукешко			
229	Корина Валентина Іванівна			
230	Вікторія Валентинівна Богинська			
231	Вікторія Валентинівна Богинська			

Затвердила кількість підписів: 10 осіб

з них належно оформлено: 10 осіб

Член ініціативної групи: Валентина Ірина Іванівна

Член ініціативної групи: Тетяна Миколаївна Кривий

Член ініціативної групи: Вікторія Олександрівна Шукешко

Член ініціативної групи: Вікторія Олександрівна Шукешко









Михайлюк Слюбілка

ПІДПИСНИЙ ЛИСТ № 24 із підписами членів територіальної громади міста Києва щодо ініціювання в порядку місцевої ініціативи внесення на розгляд Київської міської ради пропозиції про повернення у власність територіальної громади міста Києва, земельні ділянки № 8000000000:66:178:0085 та № 8000000000:66:178:0086, що розташовані в межах ПЗС та пам'ятки об'єкту культурної спадщини - "Історичний ландшафт Київських гір і долини р. Дніпра" № 560-Кв. Згідно

№	ПІП	дата народження	місце реєстрації	підпис
232	Танасюк О.Р.			
233	Шибенко Н.Р.			
234	Шибенко А.С.			
235	Лавинова О.М.			
236	Муршин Д.В.			
237	Савченко Т.М.			
238	Печенко П.Б.			
239	Резнік Олег Тарасович			
240	Табурчаненко Криві Волод			
241	Трушченко Андрій Іванович			

Загальна кількість підписів: 20 (двадцять)
з них належно оформлено 10 (десять)
Член ініціативної групи: Шибенко Н.Р.
Член ініціативної групи: Шибенко А.С.
Член ініціативної групи: Лавинова О.М.
Член ініціативної групи: Муршин Д.В.
Член ініціативної групи: Савченко Т.М.
Член ініціативної групи: Печенко П.Б.
Член ініціативної групи: Резнік Олег Тарасович
Член ініціативної групи: Табурчаненко Криві Волод
Член ініціативної групи: Трушченко Андрій Іванович

ПІДПИСНИЙ ЛИСТ № 25 із підписами членів територіальної громади міста Києва щодо ініціювання в порядку місцевої ініціативи винесення на розгляд Київської міської ради пропозиції про повернення у власність територіальної громади міста Києва, земельних ділянок від Броварського проспекту до Русанівських садів, в межах пам'ятки об'єкту культурної спадщини - "Історичний ландшафт Київських гір і долини р. Дніпра" № 560-Кв та зміняти цільове призначення землі, яке передбачає житлову забудову пам'ятки


№ П/Б	Дата народження	Місце реєстрації	Підпис
242 Сердюк Ірина Леонівна			
243 Шевченко Людмила Володимирівна			
244 Миско Марія Дмитрівна			
245 Савченко Тетяна Іванівна			
246 Терещук Неллі Степанівна			
247 Тимощук Радмила Степанівна			
248 Терещук С.О.			
249 Демчук О.В.			

Загальна кількість підписів: 8 (вісім)
 з них належно оформлено: 8 (вісім)


Член ініціативної групи: Степанівна С.О. 

Член ініціативної групи: Терещук С.О. 

Член ініціативної групи: Демчук О.В. 

Член ініціативної групи: Миско Марія Дмитрівна 

Член ініціативної групи: Шевченко Людмила Володимирівна 

Член ініціативної групи: Савченко Тетяна Іванівна 

Микітківська Слобідка

ПІДПИСНИЙ ЛИСТ № 26 із підписами членів територіальної громади міста Києва щодо ініціювання в порядку місцевої ініціативи внесення на розгляд Київської міської ради пропозицій про повернення у власність територіальної громади міста Києва, земельні ділянки № 8000000000:66:178:0085 та № 8000000000:66:178:0086, що розташовані в межах ПЗС та пам'ятки об'єкту культурної спадщини - "Історичний ландшафт Київських гір і долини р. Дніпра" № 560-Кв. Згідно

№	ПІВ	дата народження	місце реєстрації	підпис
250	Михайло Володимирівич			
251	Дмитро Дмитрович			
252	Дмитро Дмитрович			
253	Дмитро Дмитрович			
254	Дмитро Дмитрович			
255	Юрій Сергійович			
256	Юрій Сергійович			
257	Юрій Сергійович			
258	Юрій Сергійович			
259	Юрій Сергійович			

Загальна кількість підписів: 10 (десять)
 з них належно оформлено: 10 (десять)
 Член ініціативної групи: Михайло Володимирівич
 Член ініціативної групи: Дмитро Дмитрович
 Член ініціативної групи: Дмитро Дмитрович
 Член ініціативної групи: Дмитро Дмитрович
 Член ініціативної групи: Юрій Сергійович
 Член ініціативної групи: Юрій Сергійович

Міжільська Слобідка

ПІДПИСНИЙ ЛИСТ № 27 із підписами членів територіальної громади міста Києва щодо ініціювання в порядку місцевої ініціативи винесення на розгляд Київської міської ради пропозиції про повернення у власність територіальної громади міста Києва, земельні ділянки № 8000000000:66:178:0085 та № 8000000000:66:178:0086, що розташовані в межах ЦЗС та пам'ятки об'єкту культурної спадщини - "Історичний ландшафт Київських гір і долини р. Дніпра" № 560-Кв. Згідно

№ ПП	ПІП	Дата народження	місце реєстрації	підпис
260	Коваленко Звени			
261	Шурик Ірина Іванівна			
262	Морозів Надія Вікторівна			
263	Корольова Анна Юзівна			
264	Дражман Дмитро Іванович			
265	Львинець Андрій			
266	Корнієв Валерій			
267	Бурманська Надія			
268	Токмачева Тамара Валерівна			

Загальна кількість підписів: 9 (дев'ять)

з них належно оформлено: 9 (дев'ять)

Член ініціативної групи:

Член ініціативної групи:

Член ініціативної групи:

Член ініціативної групи:

Член ініціативної групи:

Член ініціативної групи:

Член ініціативної групи:

Микільська Слобідка

ПІДПИСНИЙ ЛИСТ № 28 із підписами членів територіальної громади міста Києва щодо ініціювання в порядку місцевої ініціативи висесення на розгляд Київської міської ради пропозиції про повернення у власність територіальної громади міста Києва, земельні ділянки № 8000000000.66.178.0085 та № 8000000000.66.178.0086, що розташовані в межах ЦЗС та пам'ятки об'єкту культурної спадщини - "Історичний ландшафт Київських гір і долини р. Дніпра" № 560-Кв. Згідно

№ ППС	дата народження	місце реєстрації	підпис
269			
270			
271			
272			
273			
274			
275			
276			
277			
278			

Загальна кількість підписів: 10 (десять)
з них належить оформлено
Член ініціативної групи: Миколайчук О. В.
Член ініціативної групи: Миколайчук М. М.
Член ініціативної групи: Миколайчук В. В.
Член ініціативної групи: Миколайчук О. О.
Член ініціативної групи: Миколайчук І. І.
Член ініціативної групи: Миколайчук А. А.

Микільська Слобідка











ПІДПИСНИЙ ЛИСТ № 29 із підписами членів територіальної громади міста Києва щодо ініціювання в порядку місцевої ініціативи внесення на розгляд Київської міської ради пропозицій про повернення у власність територіальної громади міста Києва, земельні ділянки № 8000000000:66:178:0085 та № 8000000000:66:178:0086, що розташовані в межах ЦЗС та пам'ятки об'єкту культурної спадщини - "Історичний ландшафт Київських гір і долини р. Дніпра" № 560-Кв. Згідно

№ ПІБ	дата народження	місце реєстрації	підпис
298			
299			
290			
284			
292			
293			
284			
285			
286			
287			

Загальна кількість підписів: 10 згідно
з них належно оформлено 10 згідно
Член ініціативної групи: Леся Федорук О.В.
Член ініціативної групи: Ліза В.В.
Член ініціативної групи: Світлана В.В.
Член ініціативної групи: Тетяна В.В.
Член ініціативної групи: Тетяна В.В.
Член ініціативної групи: Тетяна В.В.

Мисльська Слобідка

ПІДПИСНИЙ ЛИСТ № 20 із підписами членів територіальної громади міста Києва щодо ініціювання в порядку місцевої ініціативи винесення на розгляд Київської міської ради пропозиції про повернення у власність територіальної громади міста Києва, земельні ділянки № 8000000000:66:178:0085 та № 8000000000:66:178:0086, що розташовані в межах ЦЗС та пам'ятки об'єкту культурної спадщини - "Історичний ландшафт Київських гір і долини р. Дніпра" № 560-Кв. Згідно

№ ПІБ	Дата народження	місце реєстрації	підпис
208			
209			
210			
201			
202			
203			
204			
205			
206			
207			

Загальна кількість підписів: 10 (десять)
 з них належно оформлено
 Член ініціативної групи Михайлик О. В.
 Член ініціативної групи Михайлик О. В.
 Член ініціативної групи Савченко А. В.
 Член ініціативної групи Михайлик О. В.
 Член ініціативної групи Михайлик О. В.
 Член ініціативної групи Михайлик О. В.

Сторінка 1

ПІДПИСНИЙ ЛИСТ № 33 із підписами членів територіальної громади міста Києва щодо ініціювання в порядку місцевої ініціативи винесення на розгляд Київської міської ради пропозиції про повернення у власність територіальної громади міста Києва, земельних ділянок від Броварського проспекту до Русанівських садів, в межах пам'ятки об'єкту культурної спадщини - "Історичний ландшафт Київських гір і долини р. Дніпра" № 560-Кв та змінити цільове призначення землі, яке передбачає житлову забудову пам'ятки

№ ПІБ	дата народження	місце реєстрації	ПІДПИС
308			
309			
310			
311			
312			
313			
314			
315			
316			
317			

Загальна кількість підписів: 10 (десять)
з них належно оформлено: 10 (десять)

Член ініціативної групи: Сергійчук О.В.
Член ініціативної групи: Вовчин Юрій
Член ініціативної групи: Анісимчук Юрій
Член ініціативної групи: Львівський Д.В.
Член ініціативної групи: Деріжа Володимир
Член ініціативної групи: Надішин Володимир

ПІДПИСНИЙ ЛИСТ № 34 із підписами членів територіальної громади міста Києва щодо ініціювання в порядку місцеві ініціативи винесення на розгляд Київської міської ради пропозиції про повернення у власність територіальної громади міста Києва, земельних ділянок від Броварського проспекту до Русанівських садів, в межах пам'ятки об'єкту культурної спадщини - "Історичний ландшафт Київських гір і долини р. Дніпра" № 560-Кв та змінити цільове призначення землі, яке передбачає житлову забудову пам'ятки

№ ПІБ	дата народження	місце реєстрації	ПІДПИС
18			
19			
20			
21			
22			
23			
24			
25			
26			
27			

Загальна кількість підписів 10 (десять)

з них належно оформлено 8 (вісім)

Член ініціативної групи Медведко О.В.

Член ініціативної групи Степанюк О.В.

Член ініціативної групи Степанюк О.В.

Член ініціативної групи Степанюк О.В.

Член ініціативної групи Степанюк О.В.

ПІДПИСНИЙ ЛИСТ № 35 із підписами членів територіальної громади міста Києва щодо ініціювання в порядку меншої ініціативи внесення на розгляд Київської міської ради пропозиції про повернення у власність територіальній громаді міста Києва, земельної ділянки № 8000000000:66:178:0085 та № 8000000000:66:178:0086, що розташовані в межах ПЗС, землі охоронюваного ландшафту та пам'ятки об'єкту культурної спадщини - "Готичний ландшафт Київських гір і долини р. Дніпра" № 560-Кв., №2600189, згідно Генерального плану Києва-2020, створити рекреаційно-спортивний парку від Броварського проспекту до Русалівських садів у Дніпровському районі м. Києва.

№	ПІБ	дата народження	місце реєстрації	ПІДПИС
328	Івченко О. В.			
329	СидішВенко В. М.			
330	Козеганець А. В.			
331	Бондаренко О. В.			
332	Дорошук Н. В.			
333	Мельничук М. Ю.			
334	Тризаренко В. В.			
335	Павленко С. Р.			
336	Мельничук Н. В.			
337	Степаненко Олександр Сергійович			











Заради кількості підписів з них надано оформлено
 Частини ініціативної групи СидішВенко В. М.
 Частини ініціативної групи СидішВенко В. М.
 Частини ініціативної групи СидішВенко В. М.
 Частини ініціативної групи СидішВенко В. М.
 Частини ініціативної групи СидішВенко В. М.

ПІДПИСНИЙ ЛИСТ № 26 із підписами членів територіальної громади міста Києва щодо ініціювання в порядку місцевих ініціатив винесення на розгляд Київської міської ради пропозиції про повернення у власність територіальної громади міста Києва, земельні ділянки № 8000000000:66:178:0085 та № 8000000000:66:178:0086, що розташовані в межах ЦЗС, зони охороняльового ландшафту та пам'ятки об'єкту культурної спадщини - "Історичний ландшафт Київських гір і долини р. Дніпра" № 560-Кв., №2600189. Згідно Ієнервального плану Києва-2020, створити рекреаційно-спортивний парк від Броварського проспекту до Русанівських садів у Дніпровському районі м. Києва.

№	ПІБ	дата народження	місце реєстрації	підпис
338	Машука Р.О.			
339	Філевська З.І.			
340	Сергієнко Д.В.			
341	Борисенко В.Я.			
342	Голова Т.З.			
343	Фіксенко Є.І.			
344	Бордига К.Т.			
345	Кучеренко П.Б.			
346	Жукович В.Р.			
347	Девіденко М.С.			

Загальна кількість підписів: 10 (десять)
 з них належно оформлено: 10 (десять)
 Член ініціативної групи: Стебурин О.В.
 Член ініціативної групи: Девіденко М.С.
 Член ініціативної групи: Жукович В.Р.
 Член ініціативної групи: Бордига К.Т.
 Член ініціативної групи: Борисенко В.Я.
 Член ініціативної групи: Голова Т.З.
 Член ініціативної групи: Фіксенко Є.І.

ПІДПИСНИЙ ЛИСТ № 37 із підписами членів територіальної громади міста Києва щодо ініціювання в порядку місцевої ініціативи виписання на реконструкції міської ради пропозиції про повернення у власність територіальної громади міста Києва, земельні ділянки № 8000000000:66:178:0085 та № 8000000000:66:178:0086, що розташовані в межах ПЗС, зони охоронюваного ландшафту та пам'ятки об'єкту культурної спадщини - "Історичний ландшафт Київських гір і долини р. Дніпра" № 560-Кв., №2600189. Згідно Генерального плану Києва-2024, території рекреаційно-спортивний парк від Броварського проспекту до Русанівських садів у Дніпровському районі м. Києва.

№	ПІБ	дата кардажоння	місце реєстрації	підпис
348	Степанчук Костянтин Дмитрович			
349	Семів Дмитро Густавович			
350	Шварченко Стефанів Леонідович			
351	Евдокимов Андрій Степанович			
352	Антонюк Вадим Валентинович			
353	Шинкевич Леонід Валентинович			
354	Лисак Ростислав Іванович			
355	Лисенко Дмитро Сергійович			
356	Терещак Антонина			
357	Корольчук Андрій			

Забезпечити кількість підписів до 10 години 10 грудня 2024 року.
 Член територіальної громади: Семів Дмитро Густавович
 Член територіальної громади: Семів Дмитро Густавович
 Член територіальної громади: Семів Дмитро Густавович
 Член територіальної громади: Семів Дмитро Густавович
 Член територіальної громади: Семів Дмитро Густавович

ПІДПИСНИЙ ЛИСТ № 38 із підписами членів територіальної громади міста Києва щодо ініціювання в порядку місцевої ініціативи внесення на розгляд Київської міської ради пропозиції про повернення у власність територіальної громади міста Києва, земельної ділянки № 8000000000.66:178:0086 та № 8000000000.66:178:0086, що розташовані в межах ПЗС, зони охоронюваного ландшафту та пам'ятки об'єкту культурної спадщини - "Петропільні" ландшафту Київських гір і долини р. Дніпра" № 560-Ки, №2600189. Згідно Генерального плану Києва-2020, створити рекреаційно-сигнальний парк від Броварського проспекту до Русалківських садів у Дніпровському районі м. Києва.

№	ПІБ	підпис
358	Средошенко О.І.	
359	Шкваренко О.О.	
360	Шведько Ірина Т.Ф.	
361	Помурало В.В.	
362	Михайлик Р.С.	
363	Редько Н.О.	
364	Сидоренко О.О.	
365	Редько М.Б.	
366	Сидоренко О.М.	
367	Редько М.Б.	

Згодом кількість підписів з цих осіб оформлено
 Член ініціативної групи Сидоренко О.О.
 Член ініціативної групи Шкваренко О.О.
 Член ініціативної групи Шведько Ірина Т.Ф.
 Член ініціативної групи Помурало В.В.
 Член ініціативної групи Михайлик Р.С.
 Член ініціативної групи Редько Н.О.
 Член ініціативної групи Сидоренко О.О.