










ПІДПИСНИЙ ЛИСТ № 69 із підписами членів територіальної громади міста Києва щодо ініціювання в міському центрі ініціювати внесення на розгляд Київської міської ради пропозиції про повернення у власність територіальної громади міста Києва, земельні ділянки № 900000000-00-17-000000-00-8000000000-66:178:0086, що розташовані в межах ПЗС, зони охоронного ландшафту та пам'ятки об'єкту культурної спадщини - "сторонний ландшафт Київських гір і долини р. Дніпра" № 560-Кв., №2600189. Згідно Генерального плану Києва-2020, створити рекреаційно-спортивного парку від Броварського проспекту до Русанівських садів у Дніпровському районі м. Києва.

№	Прізвище, ім'я та по-батькові	Дата народження	Місце реєстрації	Підпис
661	Мужика Станіслав Володимирович			
662	Муромов Володимир Володимирович			
663	Ридомельський Василь Сергійович			
664	Козьма Євген Володимирович			
665	Коваленко Володимир Дмитрович			
666	Рудасевич Катерина Дмитрівна			
667	Тарасевич Катерина Іванівна			
668	Дукань Катерина Тарасівна			
669	Фурсов Дмитро Михайлович			

Загальна кількість підписів 10 (десять)

з них - належно оформлених 10 (десять)

Член ініціативної групи Лефеврєвич Леона Володимирович

Член ініціативної групи Коваленко Катерина Іванівна

Член ініціативної групи Тарасевич Катерина Іванівна

Член ініціативної групи Дукань Катерина Тарасівна

ПАМ'ЯТОНИЙ ЛИСТ № 79 із відзначення місця територіальної громади міста Києва щодо ініціювання в порядку місцеві ініціативи з приводу територіальної громади міста Києва, земельні ділянки № ХОН/Д/М/В/001/78/0086 та № 8000000000/66/1/78/0086, що розташовані в межах ПЗС, зони охоронявального ландшафту та пам'ятки об'єкту культурної спадщини - "Історичній ландшафт Київських гір і долини р. Дніпра" № 560-Кв., №2600189, згідно Генерального плану Києва-2020, створити рекреаційно-спортивного парку від Броварського проспекту до Русанівських садів у Дніпровському районі м. Києва.

№	Прізвище, ім'я та по-батькові	Дата народження	Місце реєстрації	Підпис
670	Шевченко Валентина Степанівна			
671	Трибуцькі Тарас Кириллович			
672	Самойлова Ольга Сергіївна			
673	Захаровська Валентина Юрківна			
674	Шевченко Дмитро Дмитрович			
675	Надійська Вікторія Михайлівна			
676	Курчова Вікторія Богданівна			
677	Клишова Валентина Степанівна			
678	Пилипчук Роксана Дмитрівна			

Загальна кількість підписів 10 (десять)

з них - належно оформлених 10 (десять)

член ініціативної групи Шевченко Валентина Степанівна

член ініціативної групи Шевченко Дмитро Дмитрович

член ініціативної групи Клишова Валентина Степанівна

ПІДПИСНИЙ ЛІСТ № 71 із підписами членів територіальної громади міста Києва щодо ініціювання в порядку місцеві ініціатив внесення на розгляд Київської міської ради пропозиції про повернення у власність територіальної громади міста Києва, земельні ділянки № 8000000000-66-178-0085 та № 8000000000-66-178-0086, що розташовані в межах ЦЗС, зони охоронювального ландшафту та пам'ятки об'єкту культурної спадщини - "Історичний ландшафт Київських гір і долини р. Дніпра" № 560-Кв., №2600189. Згідно Генерального плану Києва-2020, сторінки рекреаційно-спортивний парк від Броварського проспекту до Русанівських садів у Дніпровському районі м. Києва.

№	ПІБ	дата народження	місце реєстрації	підпис
679	Величке Євгенія Вікторівна			
680	Стрижено Тарас Іванович			
681	Тарбушова Ніка Русланівна			
682	Львівська Василь Іванович			
683	Савок Євгенія Анатоліївна			
684	Сивачева Анастасія Валеріївна			
685	Гарушнік Тарас Іванович			
686	Левченко Катерина Миколаївна			
687	Шурина Олексія Олександрівна			
688	Робушак Маріам			

Згідно кількості підписів: 10 (десять) осіб належно оформлено
 Член ініціативної групи: Величке Євгенія Вікторівна Початковий прізвище: Величке
 Член ініціативної групи: Стрижено Тарас Іванович Початковий прізвище: Стрижено
 Член ініціативної групи: Тарбушова Ніка Русланівна Початковий прізвище: Тарбушова
 Член ініціативної групи: Львівська Василь Іванович Початковий прізвище: Львівський
 Член ініціативної групи: Савок Євгенія Анатоліївна Початковий прізвище: Савок
 Член ініціативної групи: Сивачева Анастасія Валеріївна Початковий прізвище: Сивачева
 Член ініціативної групи: Гарушнік Тарас Іванович Початковий прізвище: Гарушнік
 Член ініціативної групи: Левченко Катерина Миколаївна Початковий прізвище: Левченко
 Член ініціативної групи: Шурина Олексія Олександрівна Початковий прізвище: Шурина
 Член ініціативної групи: Робушак Маріам Початковий прізвище: Робушак

ПИДПИСНИЙ ЛИСТ № 72 із відомостями членів територіальної і родинної міста Києва щодо підписання в порядку місцевої ініціативи висловів та роздумів
 Київської міської ради пропозицій про повернення у власність територіальної громади міста Києва, земельні ділянки № 8000000000-66-178-0085 та
 № 8000000000-66-178-0086, що розташовані в межах ІЗС, зони охоронювальної заповідності та пам'яток об'єкту культурної спадщини - "Метростанція"
 ландшафт Київських гір і долини р. Дайраги" № 560-Ки. №2600189. Згідно Генерального плану Києва-2020, створити рекреаційно-спортивний парк від
 Брандербурзького проспекту до Русалкиних садів у Дніпровському районі м. Києва.

№	ПІБ	Дата народження	Місце проживання	ПІБ/ПАС
689	Кумарені Тарасов Сергійович			
690	Басаров Романович О. Сер			
691	Мухоморов Микола Васильович			
692	Терещак Микола Миколайович			
693	Мухоморов Станіслав Васильович			
694	Мухоморов Роман Іванович			
695	Савицький Сергій Миколайович			
696	Федусов Юрій Дмитрович			
697	Сіпак Денис Васильович			
698	Сіпак Миколайович Миколай			

Затверджено членом територіальної і родинної міста Києва
 з іменем членів територіальної і родинної міста Києва
 Член територіальної і родинної міста Києва: Михайло Миколайович Миколай Миколай Миколай
 Член територіальної і родинної міста Києва: Миколай Миколайович Миколай Миколай Миколай
 Член територіальної і родинної міста Києва: Миколай Миколайович Миколай Миколай Миколай
 Член територіальної і родинної міста Києва: Миколай Миколайович Миколай Миколай Миколай
 Член територіальної і родинної міста Києва: Миколай Миколайович Миколай Миколай Миколай

ПІДПИСНИЙ ЛИСТ № 73 із підписами членів територіальної громади міста Києва щодо підписання в порядку місцевої ініціативи висловлення на роздрив Київської міської ради пропозиції про повернення у власність територіальної громади міста Києва, земельні ділянки № 8000000000.66:178:0085 та № 8000000000.66:178:0086, що розташовані в межах ПЗС, зони охоронювального ландшафту та пам'ятки об'єкту культурної спадщини - "Степуватині" ландшафту Київського р-р і позашт. р. Дніпра" № 568-Кв, №2600189, З'явив Територіального плану Києва-2020, створити резервний-спортивний парк від Братського проспекту до Русанівських садів у Деміпропетровському районі м. Києва.

№	ПІБ	Дата народження	Місце проживання	Підпис
709	Степанюк Ірина Іванівна			
700	Борисенко Олександр			
701	Шевченко Микола Іванович			
702	Шевченко Вікторія Іванівна			
703	Борисенко Ірина Іванівна			
704	Борисенко Владислав Іванович			
705	Борисенко Ірина Іванівна			
706	Борисенко Олександр Іванович			
707	Шевченко Микола Іванович			
708	Шевченко Ірина Іванівна			

Зробили в копії, підписи:

з них надією об'єднано:

Член територіальної громади:

Член територіальної громади:

Член територіальної громади:

Член територіальної громади:

Член територіальної громади:

Член територіальної громади:

ПІДПИСНИЙ ЛИСТ № 74 із підписами членів територіальної громади міста Києва щодо виділення в територіальній громаді міста Києва, земельні ділянки № 8000000000:66:178:0085 та № 8000000000:66:178:0085, що розташовані в межах ЦЗС, зони охоронюваного ландшафту та пам'ятки об'єкту культурної спадщини - "Історичний ландшафт Київських гір і долини р. Дніпра" № 560-Кв., №2600189. Згідно Генерального плану Києва-2020, створити рекреаційно-спортивного парку під Броварського проспекту до Русанівських садів у Дніпровському районі м. Києва.

№	Прізвище, ім'я та по-батькові	Дата народження	Місце реєстрації	Підпис
708	Туровський Святослав			
710	Вірюга Вікторія Петрівна			
711	Чухвалова Кірилла Володимирівна			
712	Черкешкоєва Дмитро Вікторович			
713	Мельничук Сергій Олег			
714	Девіскава Катерина Олегівна			
715	Девіскава Олена Василівна			
716	Бондаренко Марина Дмитрівна			
717	Курочка Анна Анатоліївна			

Загальна кількість підписів 10 (десять)

з них - недержавно оформлених 10 (десять)

Член ініціативної групи Мельничук Сергій

Член ініціативної групи Чухвалова Кірилла

Член ініціативної групи Черкешкоєва Дмитро

Член ініціативної групи Мельничук Сергій

Член ініціативної групи Девіскава Катерина

ПІДПИСНИЙ ЛИСТ № 75 із підписами членів територіальної провайдера міста Києва щодо поділової частини в парку в м. Києві, що знаходиться в межах ділянки № 8000000000:66-178:0085 та № 8000000000:66-178:0085 та Київської міської ради пропозиції про повернення у власність територіальної громади міста Києва, земельні ділянки № 8000000000:66-178:0085 та Київських гір і долини р. Дніпра" № 560-Кв., №2600189, Згідно Генерального плану Києва-2020, створити рекреаційно-спортивного парку від Броварського проспекту до Русанівських садів у Дніпровському районі м. Києва.

№	Прізвище, ім'я та по-батькові	Дата народження	Місце реєстрації	Підпис
718	Метелицька Світлана Валентина			
719	Парфенко Дмитро Володимирович			
720	Рудківська Тамара Дмитрівна			
721	Остапко Катерина Володимирівна			
722	Грасско Максим Максимович			
723	Шауєва Тамара Михайлівна			
724	Вічук Тамара Іванівна			
725	Суржук Веріана Степанівна			
726	Сторож Світлана Володимирівна			

Загальна кількість підписів 10 (десять)

з них - належно оформлених 10 (десять)

Член ініціативної групи Метелицька Світлана Валентина

Член ініціативної групи Парфенко Дмитро Володимирович

Член ініціативної групи Рудківська Тамара Дмитрівна

Член ініціативної групи Остапко Катерина Володимирівна

Член ініціативної групи Грасско Максим Максимович

Член ініціативної групи Шауєва Тамара Михайлівна

Член ініціативної групи Вічук Тамара Іванівна

Член ініціативної групи Суржук Веріана Степанівна

Член ініціативної групи Сторож Світлана Володимирівна

ПІДПИСНИЙ ЛИСТ № 76 із підписами членів територіальної громади міста Києва щодо лідиювання в порядку колективної відповідальності за розр. 371
 Київської міської ради про повернення у власність територіальної громади міста Києва, земельні ділянки № 8000000000.66:178:0085 та № 8000000000.66:178:0086, що розташовані в межах ПЗС, зони охороненовального ландшафту та пам'ятки об'єкту культурної спадщини - "сторичний ландшафт Київських гір і долини р. Дніпра" № 560-Кв., №2600189. Згідно Генерального плану Києва-2020, створити рекреаційно-спортивного парку від Броварського проспекту до Русанівських садів у Дніпровському районі м. Києва.

№	Прізвище, ім'я та по-батькові	Дата народження	Місце реєстрації	Підпис
727	Борисенко Олександр			
728	Нагорська Анна Сергіївна			
729	Клименко Ігорина Іванівна			
730	Швець Андрій			
731	Жаблонська Вікторія			
732	Шарова Анна Володимирівна			
733	Дубова Лідія Сергіївна			
734	Француз Любов Василівна			
735	Шарова Тетяна Миколаївна			

Загальна кількість підписів 10 (десять)

з них - належно оформлених 10 (десять)

Член ініціативної групи Шевченко Анна Володимирівна

Член ініціативної групи Шарова Анна

Член ініціативної групи Француз Любов

Член ініціативної групи Шарова Тетяна

ПІДСИЧНИЙ ЛИСТ № 77 із підписами членів територіальної громади міста Києва щодо ініціювання в порядку місцевої ініціативи висесення на розгляд Київської міської ради пропозиції про повернення у власність територіальної громади міста Києва земельні ділянки № 800000000-66:178-0085 та № 800000000-66:178-0086, що розташовані в межах ЦС, зони охоронювального ландшафту та пам'ятки об'єкту культурної спадщини - "Історичний ландшафт Київських гір і долини р. Дніпра" № 560-Ка, №2600189. Згідно Генерального плану Києва-2020, створити рекреаційно-спортивного парку від Броварського проспекту до Русанівських садів у Дніпровському районі м. Києва.

№	Прізвище, ім'я та по-батькові	Дата народження	Місце реєстрації	Підпис
736	Гуменко Терентій Кривошея			<i>Гуменко Терентій Кривошея</i>
737	Сембалаба Ні. Ні.			<i>Сембалаба Ні. Ні.</i>
738	Розуматкевич О. П.			<i>Розуматкевич О. П.</i>
739	Батшуберг Д. О. С.			<i>Батшуберг Д. О. С.</i>
740	Акимов А. Н. Ю.			<i>Акимов А. Н. Ю.</i>
741	Мельничук Н. М.			<i>Мельничук Н. М.</i>
742	Степан Р. А.			<i>Степан Р. А.</i>
743	Степанов І. А.			<i>Степанов І. А.</i>
744	Григорук А. І. А.			<i>Григорук А. І. А.</i>
745	Кіричук І. А.			<i>Кіричук І. А.</i>
746	Кедров А. В.			<i>Кедров А. В.</i>
747	Аврам Терещук			<i>Аврам Терещук</i>
748	Сокор О. А.			<i>Сокор О. А.</i>
749	Бушко О. Б.			<i>Бушко О. Б.</i>
750	Бушко Микола			<i>Бушко Микола</i>

Загальна кількість підписів 15 (п'ятнадцять)

з них - належно оформлених 15 (п'ятнадцять)

Член ініціативної групи Мегрецький Олександр
 Член ініціативної групи Мельничук Н. М.
 Член ініціативної групи Сембалаба Ні. Ні.
 Член ініціативної групи Григорук А. І.
 Член ініціативної групи Кіричук І. А.
 Член ініціативної групи Кедров А. В.
 Член ініціативної групи Аврам Терещук
 Член ініціативної групи Сокор О. А.
 Член ініціативної групи Бушко О. Б.
 Член ініціативної групи Бушко Микола

Київської міської ради проголошені про повернення у населені територіальні громади міста Києва, земельні ділянки в межах ПЗС, зони охоронюваного ландшафту та пам'ятки об'єкту культурної спадщини - "Історичний ландшафт Київських гір і долини р. Дніпра" № 560-Кв., №2600189, згідно Генерального плану Києва-2020, створити рекреаційно-спортивного парку від історичного проспекту до Русанівських садів у Дніпровському районі м. Києва.

780	Сторожуківська вулиця		
781	Сторожуківська вулиця		
782	Лаврівська вулиця		
783	Томарівська вулиця		
784	Сторожуківська вулиця		
785	Сторожуківська вулиця		
786	Сторожуківська вулиця		
787	Жульєвська вулиця		
788	Сторожуківська вулиця		

Зазначена кількість підписів 9 осіб
 з них - належить оформити 9 осіб
 Член ініціативної групи Лаврівська О. А.
 Член ініціативної групи Сторожуківська О. А.
 Член ініціативної групи Сторожуківська О. А.
 Член ініціативної групи Сторожуківська О. А.
 Член ініціативної групи Сторожуківська О. А.

ПІДПИСНИЙ ЛИСТ № 12
 за підписами членів територіальної громади міста Києва щодо підготовки в першому місяці підготовки виборів на районі
 Київської міст. ради районної пропозиції про повернення у власність територіальної громади міста Києва земель ділянок № 8000000000:66:178:0085 та
 № 8000000000:66:178:0086, що розташовані в межах НЗС, зони охоронявального ландшафту та навігаци. об'єкту культурної спадщини - "Гетманський
 ландшафт Київських гір і долини р. Дніпра" № 560-Кп, №2600189. Згідно Генерального плану Києва-2020, створити резервний-спортивний парк від
 Броварського проспекту до Ресніських садів у Дніпровському районі м. Києва.

№	ПІБ	дата народження	місце народження	підпис
780	Григорук А.А.			<i>Григорук</i>
790	Сидорук П.В.			<i>Сидорук</i>
791	Мельник Олександр			<i>Мельник</i>
792	Крижанов Олександр			<i>Крижанов</i>
793	Васильченко Євген			<i>Васильченко</i>
794	Жуковський Олександр			<i>Жуковський</i>
795	Мельник Дмитро Іванович			<i>Мельник</i>
796	Олександров Олександр			<i>Олександров</i>
797	Мельник Ірина Ігорівна			<i>Мельник</i>
798	Васильченко Олександр			<i>Васильченко</i>

Загальна кількість підписів: 101 особа
 з них чоловічої статі: 101 особа
 Член територіальної громади: *Григорук*
 Член територіальної громади: *Сидорук*
 Член територіальної громади: *Мельник*
 Член територіальної громади: *Крижанов*
 Член територіальної громади: *Васильченко*
 Член територіальної громади: *Жуковський*
 Член територіальної громади: *Мельник*
 Член територіальної громади: *Васильченко*

НАДПИСНИЙ ЛИСТ № 83 із підписами членів територіальної громади міста Києва щодо ініціювання в порядку місцевої ініціативи внесення до розгляду Київської міської ради пропозиції про повернення у власність територіальної громади міста Києва, земельні ділянки № 8000000000-66:178:0085 та № 8000000000-66:178:0086, що розташовані в межах ПЗС, зони охороняваного ландшафту та пам'ятки об'єкту культурної спадщини - "Гетотичині ландшафт Київських гір і долини р. Дніпра" № 560-Ки, №2600189, Згідно Генерального плану Києва-2020, сторінки перекритіно-сторінковий парк від Фоварської провулку до Ручайчиків с/п району м. Києва.

№	ПІБ	дата народження	місце реєстрації	підпис
799	Терещук Ігор Васильович			
800	Терещук Ігор Васильович			
801	Гуценко Тарас Опітович			
802	Оличенко Валентин Опітович			
803	Шербина Любомир Васильович			
804	Терещук Ігор Васильович			
805	Клишаківський Валентин М.			
806	Терещук Ігор Васильович			
807	Терещук АЛЕКСАНДР ІВАНОВИЧ			
808	Терещук Ігор Васильович			
809	Станчук Дмитро Сергійович			
810	Олійник Лілія Дмитрівна			
811	ТКАЧ ВАЦЛАВ ВІКТОРОВИЧ			
812	Терещук Алексань Вікторович			

Затвердив підписавши
 з ліч. чиселсько оформленню
 член територіальної громади
 член територіальної громади
 член територіальної громади
 член територіальної громади
 член територіальної громади
 член територіальної громади

ПУБЛІЧНИЙ ЛИСТ № 84 із підписаним списком територіальної громади міста Києва щодо ініціювання в порядку місцевої ініціативи внесення на розгляд Київської міської ради пропозицій про повернення у власність територіальної громади міста Києва земель ділянки № 80000000000:66:178:0085 та № 80000000000:66:178:0086, що розташовані в межах ІІЗС, зони охоронюваного ландшафту та пам'ятки об'єкту культурної спадщини - чотиритинний пам'ятник Київських гір і долини р. Дніпра" № 560-Кв., №260189. З'явне територіальної ділянки Києва-2020, створити резервційно-спортивний парк від Броварського проспекту до Печерських садів у Дніпровському районі м. Києва.

№	ПІБ	Дата народження	Місце реєстрації	підпис
813	Миколенко Тетяна Вікторівна			<i>[Signature]</i>
814	Зорукта Лариса Леонідівна			<i>[Signature]</i>
815	Макаров Максим Дмитрович			<i>[Signature]</i>
816	Кеміуєнко Ірина Леонідівна			<i>[Signature]</i>
817	Кедренко Ірина Дмитрівна			<i>[Signature]</i>
818	Кедренко Ірина Іванівна			<i>[Signature]</i>
819	Курмань Валентина Вікторівна			<i>[Signature]</i>
820	Курмань Тетяна Олександрівна			<i>[Signature]</i>
821	Курмань Олена Олександрівна			<i>[Signature]</i>
822	Кабаліченко Тетяна Вікторівна			<i>[Signature]</i>

Звернула увагу на помилку в даній таблиці: *[Signature]*
 з цих даних оформлено: *[Signature]*
 Член ініціативної групи: *[Signature]*
 Член ініціативної групи: *[Signature]*
 Член ініціативної групи: *[Signature]*
 Член ініціативної групи: *[Signature]*
 Член ініціативної групи: *[Signature]*

ПІДПИСНИЙ Лист № 1/1 із підписами членів територіальної громади міста Києва щодо ініціювання в порядку місцевої ініціативи адресного реформування міської мережі радіо провідників про повернення у власність територіальної громади міста Києва, результати діяльності № 8000000000:66:178:0085 та Київської міської ради провідників про повернення у власність територіальної громади міста Києва, результати діяльності № 8000000000:66:178:0085 та № 8000000000:66:178:0086, що розташовані в межах ПЗС, які охоронюються членом ради міського управління у сфері будівництва, містобудування та територіального планування Києва-2020, створити резервний-спортивний парк від ландшафт Київських гір і долини Р. Дніпра" № 560-Кв., №2600189. Згідно Генерального плану Києва-2020, створити резервний-спортивний парк від Броварського проспекту до Русанівських садів у Дніпровському районі м. Києва.

№	ПІБ	дата народження	місце реєстрації	підпис
853	Турпеєв Дмитро Миколайович			
854	Горобзєвко Олександр Васильович			
855	Дебеленко Владислав Анатолійович			
856	Толстошанов Тарас Олександрович			
857	Тончаров Іван Юрійович			
858	Тончарова Елена Юрійівна			
859	Дерев'яна Елена Юрійівна			
860	Дера Оксана Дмитрівна			
861	Васильєв Олександр Дмитрович			
862	Шелєв Ірина Дмитрівна			

Завдяки підпису членами:
 і членів місцевої громади:
 Член ініціативної групи: Турпеєв Дмитро Миколайович
 Член ініціативної групи: Горобзєвко Олександр Васильович
 Член ініціативної групи: Дебеленко Владислав Анатолійович
 Член ініціативної групи: Толстошанов Тарас Олександрович
 Член ініціативної групи: Тончаров Іван Юрійович
 Член ініціативної групи: Тончарова Елена Юрійівна
 Член ініціативної групи: Дерев'яна Елена Юрійівна
 Член ініціативної групи: Дера Оксана Дмитрівна
 Член ініціативної групи: Васильєв Олександр Дмитрович
 Член ініціативної групи: Шелєв Ірина Дмитрівна

ІНДИВІДУАЛЬНИЙ ЛИСТ № 89 із підписаним місцем територіальної громади міста Києва щодо ініціювання в чергову анкету ініціативи формування на території Київської міської ради пропозиції про повернення у власність території офіційної громади міста Києва, земельні ділянки № 8000000000.66.178.0085 та № 8000000000.66.178.0086, що розташовані в межах ЦЗС, зони охоронюваного ландшафту та пам'ятки об'єкту культурної спадщини - «Історичний ландшафт Київських гір і долини р. Дніпра» № 560-Кв., №2600189. Згідно Генерального плану Києва-2020, територія рекреаційно-спортивної зони під формування територіальної громади у Дніпровському районі м. Києва.

№	ПІБ	посадово-підприємство	місце реєстрації	ПІДПИС
863	Олександр Андрійович Давидюк			
864	Дарченко Радій Вікторович			
865	Ілляш Іван Іванович			
866	Гудак Роман Вікторович			
867	Палак Іван Іванович			
868	Григорів Володимир Павлович			
869	Григорівко Микола Григорович			
870	Григорівко Євген Іванович			
871	Григорівко Сергій Дмитрович			
872	Григорівко Іван Іванович			

Затвердила кількість підписів
 із належкою оформленою
 член ініціативної групи
 член ініціативної групи
 член ініціативної групи
 член ініціативної групи
 член ініціативної групи

01 червень 2017 року
 Григорівко О.В.
 Григорівко Р.В.
 Григорівко С.Д.
 Григорівко І.І.
 Григорівко І.І.

ПІДПИСНИЙ ЛИСТ № 92 із описом частин територіальної громади міста Києва щодо ініціювання в порядку зведеної ініціативи висесення на розвідку Київської міської ради пропозиції про повернення у власність, територіальної громади міста Києва, земельні ділянки № 8000000000:66:178:0085 та № 8000000000:66:178:0086, що розташовані в межах ЦЗС, зони охоронювального ландшафту та над'явки об'єкту культурної спадщини - "Історичний ландшафт Київських іпр і долини р. Дніпра" № 560-Кв, №2600189. Згідно Генерального плану Києва-2020, створити рекреаційно-спортивний парк від Броварського проспекту до Русанівських садів у Дніпровському районі м. Києва.

№	ПІБ	дата надходження	місце реєстрації	підпис
972	Левко Андрій Валерійович			
973	Борисенко Андрій Валерійович			
975	Александр Анна Сергіївна			
976	Александр Анна Валеріївна			
977	Назаров Віктор Валерійович			
978	Бучко Валерій Валерійович			
979	Бучко Валерій Валерійович			
980	Люткевич Валерій Валерійович			
981	Заточинський Александр Валерійович			
982	Курчак Валерій Валерійович			

Заради ясності, надіслав
 з них належно оформлено
 член ініціативи групи
 член ініціативи групи
 член ініціативи групи
 член ініціативи групи
 член ініціативи групи
 член ініціативи групи

ПІДПИСНИЙ ЛИСТ № 99 із підписами членів територіальної громади міста Києва щодо підписання в порядку ліцензії ліцензії внесення на розгляд Київської міської ради пропозицій про повернення у власність територіальної громади міста Києва, земельні ділянки № 8000000000-66:178:0085 та № 8000000000-66:178:0086, що розташовані в межах ПЗС, зон охоронюваного ландшафту та пам'ятки об'єкту культурної спадщини «Петропільні ландшафт Київських тріади» р. Дніпра» № 560-К.м., №2600189. Згідно Генерального плану Києва-2020, створити рекреаційно-спортивний парк від Фроларського проспекту до Русалівських садів у Девіропському районі м. Києва.

№	ПІБ	дата народження	місце реєстрації	підпис
963	Новод Миколай Кирилович			
964	Александр Павлович			
965	Сороховик А.Б.			
966	Бенцель Л.К.			
967	Носенко О.Б.			
968	Сорокин Р.П.			
969	Трохименко З.А.			
970	Лисенко В.А.			
971	Шибантимо В.В.			
972	Сыгучев М.А.			

Зараз наявна кількість підписів: 12, загальної - 12.
 Член територіальної громади: Лисенко В.А.
 Член територіальної громади: Трохименко З.А.
 Член територіальної громади: Шибантимо В.В.
 Член територіальної громади: Сыгучев М.А.
 Член територіальної громади: Сорокин Р.П.
 Член територіальної громади: Носенко О.Б.
 Член територіальної громади: Бенцель Л.К.
 Член територіальної громади: Сороховик А.Б.
 Член територіальної громади: Александр Павлович
 Член територіальної громади: Новод Миколай Кирилович

ПІДПИСНИЙ ЛИСТ № 101 із змінами учнів територіальної громади міста Києва щодо ініціювання в порядку міської ініціативи внесення на розгляд Київської міської ради пропозиції про повернення у власність територіальної громади міста Києва земель ділянки № 8000000000:66:178:0085 та № 8000000000:66:178:0086, що розташовані в межах ІЗС, зоні охоронюваної території ландшафту та пам'ятки об'єкту культурної спадщини «Історичний ландшафт Київських гір і долини р. Дніпра» № 560-Кв, №2600189. Згідно Генерального плану Києва-2020, створити рекреаційно-спортивний парк від Броварського проспекту до Русанівських садів у Дніпровському районі м. Києва.

№ ПП	Дата надходження	місце Реєстрації	підпис
983			<i>Мисюк</i>
984			<i>Степан</i>
985			<i>Корк</i>
986			<i>Смак</i>
987			<i>Мельник</i>
988			<i>Смак</i>
989			<i>Кос</i>
990			<i>Степан</i>
991			<i>Степан</i>
992			<i>Мисюк</i>

Затвердити кількість підписів
 з цих надлежно оформлених
 частин підписаної форми
 Частини підписаної форми
 Частини підписаної форми
 Частини підписаної форми
 Частини підписаної форми

Мисюк
Степан
Корк
Смак
Мельник
Смак
Кос
Степан
Мисюк

ПІДПИСНИЙ ЛИСТ № 1026 із додатками членів територіальної громади міста Києва щодо ініціювання в порядку місцеві ініціативи звернення на розгляд Київської міської ради про повернення у власність територіальної громади міста Києва земельні ділянки № 80000000000:66:178:0085 та № 80000000000:66:178:0086, що розташовані в межах ПЗС, зони охоронювальної ландшафту та пам'ятки об'єкту культурної спадщини - «Степовий ландшафт Київських гір і долини р. Дніпра» № 560-Кв., №2600189, Згідно Генерального плану Києва-2020, створити рекреаційно-спортивний парк від Броварського проспекту до Пушкінських садів у Дніпровському районі м. Києва.

№	ПІБ	Дата народження	Місце реєстрації	Підпис
1029	Васильєв Киїл Дмитрович			
1030	Шошунев Олег Дмитрович			
1031	Семенов Валерій Васильович			
1032	Шульгов Степан Іванович			
1033	Шульгов Володимир Борисович			
1034	Дурченко Дмитро Олександрович			

Затвердив Київський міський голова
 у м. Києві
 член ініціативної групи
 член ініціативної групи
 член ініціативної групи
 член ініціативної групи
 член ініціативної групи