

Найменування заходу	Виконавці заходу	Термін виконання (план/факт)	Обсяги фінансування на 2020 рік, (тис. грн)					Фактичні обсяги фінансування, за звітний період (тис. грн)					Інформація про виконання заходу	Причини невиконання
			Усього	у тому числі: за джерелами:				Усього	у тому числі: за джерелами:					
				Державний бюджет	Бюджет м. Києва	інші джерела	0,0		Державний бюджет	бюджет м. Києва	інші джерела	0,0		
1.3. Утримання та розвиток міського земельного кадастру, створення автоматизованої інформаційної системи обліку та управління земельними ресурсами територіальної громади (АІС ОУЗР).	Комунальне підприємство "Київський інститут земельних відносин"	2019, 2020, 2021	13 626,2	0,0	13 626,2	0,0	10 772,0	0,0	10 772,0	0,0	Виконано	Виконано в межах асигнувань передбачених бюджетом м. Києва.		
1.4. Облаштування репозиторію кадастрових справ	Комунальне підприємство "Київський інститут земельних відносин"	2020, 2021	16 700,0	0,0	16 700,0	0,0	751,0	0,0	751,0	0,0	Виконано частково	Виконання заходу програми виконано в такому об'ємі: формування технічних вимог АСУР виконано на 100%; розробка концепції АСУР виконано на 100%.		
1.5. Побудова інформаційно-аналітичного порталу для інформування громади міста Києва про заходи і хід виконання земельної реформи в місті Київ та залучення громадськості у прийняття рішень і щодо використання земельних ресурсів міста.	Комунальне підприємство "Київський інститут земельних відносин"	2019, 2020, 2021	1 000,0	0,0	1 000,0	0,0	709,2	0,0	709,2	0,0	Виконано	Виконано в межах асигнувань передбачених бюджетом м. Києва. Фінансування передбачено паспортом бюджетної програми на 2020 р. у сумі		

Найменування заходу	Виконавці заходу	Термін виконання (план/факт)	Обсяги фінансування на 2020 рік, (тис. грн.)				Фактичні обсяги фінансування, за звітний період (тис. грн.)				Інформація про виконання заходу	Причини невиконання
			Усього	у тому числі: за джерелами:			Усього	у тому числі: за джерелами:				
				державний бюджет	бюджет м.Києва	інші джерела		державний бюджет	бюджет м.Києва	інші джерела		
2. Напрямок діяльності. Топографо-геодезичне забезпечення ведення земельного та інших кадастрів.			128,0	0,0	128,0	0,0	5 114,6	0,0	5 114,6	0,0		1500,00 тис.грн.
2.1. Оновлення картографічних матеріалів масштабу 1:2000 - 1:500. Цифрове аерофотознімання території м. Києва, для створення: цифрових ортофотопланів (Type Ortho) масштабу 1:500; 3Д моделей будівель, цифрових моделей рельєфу).	Комунальне підприємство "Київський інститут земельних відносин"	2019, 2021	0,0	0,0	0,0	0,0	4 465,6	0,0	4 465,6	0,0	Виконано	Фінансування передбачено паспортом бюджетної програми на 2020 р.у сумі 4465,6 тис.грн.
2.3. Підтримка та розвиток міської геодезичної мережі.	Комунальне підприємство "Київський інститут земельних відносин"	2019, 2020, 2021	128,0	0,0	128,0	0,0	649,0	0,0	649,0	0,0	Виконано	Виконано в межах асигнувань передбачених бюджетом м. Києва. Фінансування передбачено паспортом бюджетної програми на 2020 р.у сумі 978,0 тис.грн.
3. Напрямок діяльності. Розроблення проекту землеустрою щодо встановлення меж м. Києва			1 000,0	0,0	1 000,0	0,0	388,2	0,0	388,2	0,0		
3.1. Розробка проекту землеустрою щодо встановлення (зміни) меж м. Києва	Комунальне підприємство "Київський інститут земельних відносин"	2019, 2020	1 000,0	0,0	1 000,0	0,0	388,2	0,0	388,2	0,0	Виконано	Виконано в межах асигнувань передбачених бюджетом м. Києва

Найменування заходу	Виконавці заходу	Термін виконання (план/факт)	Обсяги фінансування на 2020 рік, (тис. грн)						Фактичні обсяги фінансування, за звітний період (тис. грн)						Інформація про виконання заходу	Причини невиконання	
			Усього	у тому числі: за джерелами:			Усього	у тому числі: за джерелами:									
				державний бюджет	бюджет м.Києва	інші джерела		державний бюджет	бюджет м.Києва	інші джерела							
	Відносин"																
4. Розроблення земельпорядної документації в м. Києві.			5 175,0	0,0	5 175,0	0,0	0,0	0,0	0,0	0,0	0,0	0,0					
4.1. Розробка планів земельно-господарського устрою окремих територій міста.	Комунальне підприємство "Київський інститут земельних відносин"	2020, 2021	5 175,0	0,0	5 175,0	0,0	0,0	0,0	0,0	0,0	0,0	0,0	Не виконано	Фінансування не передбачено паспортом бюджетної програми на 2020 р.			

Найменування заходу	Виконавці заходу	Термін виконання (план/факт)	Обсяги фінансування на 2020 рік, (тис. грн.)				Фактичні обсяги фінансування, за звітний період (тис. грн.)				Інформація про виконання заходу	Причини невиконання
			Усього	у тому числі: за джерелами:			Усього	у тому числі: за джерелами:				
				державний бюджет	Бюджет м. Києва	інші джерела		державний бюджет	Бюджет м. Києва	інші джерела		
5. Напрямок діяльності. Стимулювання ефективного використання земель, оформлення права користування земельними ділянками, орендні відносини, удосконалення функціонування ринку			5 040,0	0,0	5 040,0	0,0	282,4	0,0	282,4	0,0		
5.1. Комплекс робіт з експертної грошової оцінки та з розробки містобудівної документації для підготовки ділянок до продажу. Нормативно-методичне й технічне забезпечення формування ринку землі.	Комунальне підприємство "Київський інститут земельних відносин"	2019, 2020, 2021	3 040,0	0,0	3 040,0	0,0	282,4	0,0	282,4	0,0	Виконано	Виконано в межах асигнувань передбачених бюджетом м. Києва та відповідно до наданих завдань. Розроблено 24 експертних грошових оцінок земельних ділянок. Фінансування передбачено паспортами бюджетних програм на 2020 р. у сумі 1200,0 тис. грн.
5.3. Розробка нормативної грошової оцінки земель м. Києва. Уточнення схеми впливу локальних коефіцієнтів у розрізі економіко-планувальних зон.	Комунальне підприємство "Київський інститут земельних відносин"	2019	0,0	0,0	0,0	0,0	0,0	0,0	0,0	0,0	Виконано	Виконано в межах асигнувань передбачених бюджетом м. Києва. Фінансу

Найменування заходу	Виконавці заходу	Термін виконання (план/факт)	Обсяги фінансування на 2020 рік, (тис. грн.)				Фактичні обсяги фінансування, за звітний період (тис. грн.)				Інформація про виконання заходу	Причини невиконання		
			Усього	у тому числі: за джерелами:			Усього	у тому числі: за						
				Державний бюджет	бюджет м. Києва	інші джерела		Державний бюджет	бюджет м. Києва	інші джерела				
Удосконалення нормативно-правового забезпечення регулювання земельних відносин, підвищення ефективності використання земель.														
6.1. Виконання науково-дослідних робіт, пов'язаних з реалізацією Програми.	Комунальне підприємство "Київський інститут земельних відносин"	2019, 2020, 2021	100,0	0,0	100,0	0,0	0,0	0,0	0,0	0,0	0,0	0,0	Виконано в межах асигнувань передбачених бюджетом м. Києва та відповідно до наданих завдань. Фінансування передбачено паспортом бюджетної програми на 2020 р. у сумі 200 тис. грн.	
6.2. Вивчення досвіду організації землекористування, регулювання земельних відносин, в тому числі за кордоном.	Департамент земельних ресурсів виконавчого органу Київської міської ради (Київської міської державної адміністрації)	2019, 2020	600,0	0,0	600,0	0,0	0,0	0,0	0,0	0,0	0,0	0,0	Виконано в межах асигнувань передбачених бюджетом м. Києва. Виконується з урахуванням розповсюдження пандемії Covid-19 та з урахуванням нормативно-правових актів України, які регулюють питання можливість здійснення закордонних відряджень.	
6.3. Розробка Програми використання та охорони земель міста Києва на 2022 - 2027 роки	Комунальне підприємство "Київський інститут земельних відносин"	2020	300,0	0,0	300,0	0,0	0,0	0,0	0,0	0,0	0,0	0,0	Не виконано виконано	Виконання заходу розпочнеться у наступних за звітним періодах

Найменування заходу	Виконавці заходу	Термін виконання (план/факт)	Обсяги фінансування на 2020 рік, (тис. грн)				Фактичні обсяги фінансування, за звітний період (тис. грн)				Інформація про виконання заходу	Причини невиконання
			Усього	У тому числі: державний бюджет	У тому числі: бюджет м. Києва	інші джерела	Усього	У тому числі: державний бюджет	У тому числі: бюджет м. Києва	інші джерела		
Завдання: 3.1. Розробка проекту землеустрою щодо встановлення (зміни) меж м. Києва												
Завдання: 2.3 Удосконалення контролю у сфері земельних відносин та будівництва												
7. Напрям діяльності. Удосконалення контролю у сфері земельних відносин.			1 200,0	0,0	1 200,0	0,0	109,7	0,0	109,7	0,0		
7.1. Вишукувальні роботи при здійсненні моніторингу земель та контролю за їх використанням і охороною.	Комунальне підприємство "Київський інститут земельних відносин"	2019, 2020, 2021	1 200,0	0,0	1 200,0	0,0	109,7	0,0	109,7	0,0	Виконано	Виконано в межах асигнувань передбачених бюджетом м. Києва та відповідно до наданих завдань. Фінансування передбачено паспортом бюджетної програми на 2020 р. у сумі 495,0 тис. грн.
ВСЬОГО ЗА ЗАВДАННЯМ:			1 200,0	0,0	1 200,0	0,0	109,7	0,0	109,7	0,0		
РАЗОМ ЗА ПРОГРАМОЮ			45 582,2	0,0	45 582,2	0,0	146 148,4	0,0	146 148,4	0,0		

Найменування заходу	Виконавці заходу	Термін виконання (план/факт)	Обсяги фінансування на 2020 рік, (тис. грн.)				Фактичні обсяги фінансування, за звітний період (тис. грн.)				Інформація про виконання заходу	Причини невиконання
			Усього	У тому числі: за джерелами:			Усього	У тому числі: за джерелами:				
			державний бюджет	Бюджет М.Киева	інші джерела	державний бюджет	Бюджет М.Киева	інші джерела				

3. Аналіз виконання за видатками в цілому

тис.грн

Заплановані бюджетні асигнування на 2020 рік з урахуванням змін				Проведені видатки за звітний період				Відхилення			
Усього	загальний фонд	спеціальний фонд	Усього	Усього			Усього	Усього			
				загальний фонд	спеціальний фонд	інші джерела		загальний фонд	спеціальний фонд	інші джерела	
247 580,0	229 680,0	17 900,0	146 148,4	137 428,7	8 719,7	101 431,6	92 251,3	9 180,3			

Відповідальний виконавець

Директор Департаменту _____

(посада)

(підпис)

Петро ОЛЕНИЧ
(власне ім'я та прізвище)

Перший заступник директора Департаменту _____

(посада)

(підпис)

Віктор ДВОРНІКОВ
(власне ім'я та прізвище)

Заступник директора Департаменту _____

(посада)

(підпис)

Вадим ШЕЙКО
(власне ім'я та прізвище)

Заступник директора Департаменту-
начальник управління землеустрою
(посада)


(підпис)


Валентина ПЕЛІУК
(власне ім'я та прізвище)

Заступник директора Департаменту –
начальник юридичного управління
(посада)


(підпис)


Алла ВАСИЛЕНКО
(власне ім'я та прізвище)

Начальник управління самоврядного
контролю
(посада)


(підпис)

Олександр ПИВОВАРОВ
(власне ім'я та прізвище)

Начальник відділу міського земельного
кадастру
(посада)


(підпис)


Олег БОЙЧЕНКО
(власне ім'я та прізвище)

Начальник відділу фінансового забезпечення,
бухгалтерського обліку та звітності – головний
бухгалтер
(посада)


(підпис)

Оксана ШОВКАНЬ
(власне ім'я та прізвище)

Начальник відділу підготовки до продажу
(посада)


(підпис)

Наталія ПАНЧЕНКО
(власне ім'я та прізвище)

Головний спеціаліст відділу оцінки вартості землі
(посада)


(підпис)

Ірина ГАРАЗЖУН
(власне ім'я та прізвище)

**Пояснювальна записка
до звіту про хід виконання**

Міська цільова програма використання та охорони земель міста Києва на 2019-2021

роки

назва міської цільової програми

за 2020, 9 місяців

1. Узагальнені результати виконання завдань та заходів програми:

Кількість заходів програми, од.			Відсоток виконаних заходів, %
Всього	Виконаних	Невиконаних	
15	12	3	80,00

1.1. Перелік найбільш вагомих виконаних заходів

1.1. Розробка технічної документації із землеустрою щодо інвентаризації земель та наповнення Державного і міського земельного кадастру.

1.3. Утримання та розвиток міського земельного кадастру, створення автоматизованої інформаційної системи обліку та управління земельними ресурсами територіальної громади (АІС ОУЗР).

2.1. Оновлення картографічних матеріалів масштабу 1:2000 - 1:500. Цифрове аерофотознімання території м. Києва, для створення: цифрових ортофотопланів (True Orthophoto) масштабу 1:500; 3D моделей будівель, цифрових моделей рельєфу).

1.2. Перелік найбільш вагомих невиконаних заходів

6.3. Розробка Програми використання та охорони земель міста Києва на 2022 - 2027 роки

Причини невиконання: Виконання заходу розпочнеться у наступних за звітним періодах

2. Оцінка ефективності виконання програми

Враховуючи, що фінансування заходів у 2019 році здійснювалось в обсягах, менших ніж передбачено програмою, тому КП КІЗВ здійснює заходи Програми у 2020 році, які не були профінансовані у 2019 році. Виконання та фінансування заходів Програми здійснюється в межах сум відповідно до затверджених паспортів програм місцевого бюджету на 2020 рік.

Захід програми 1.1. «Розробка технічної документації із землеустрою щодо інвентаризації земель та наповнення Державного і міського земельного кадастру» передбачає виконання трьох етапів: обстежувальні роботи (збір та аналіз вихідних даних для проведення інвентаризації земель), топографо-геодезичні роботи, проектно-вишукувальні роботи (обробка даних, отриманих в результаті виконання топографо-геодезичних робіт). Виконано в межах асигнувань передбачених бюджетом м. Києва:

- обстежувальні роботи виконано на 100,0%;
- топографо-геодезичні роботи виконано на 83,5%;
- проектно-вишукувальні роботи виконано на 47,8%.

Зареєстровано в Державному земельному кадастрі 29 земельних ділянок на загальну площу 309,1783 га.

Захід програми 1.3. «Утримання та розвиток міського земельного кадастру, створення автоматизованої інформаційної системи обліку та управління земельними ресурсами територіальної громади (АІС ОУЗР)». Виконано в межах асигнувань передбачених бюджетом м. Києва:

- формування технічних вимог до автоматизованої інформаційної системи обліку та управління

земельними ресурсами територіальної громади виконано на 100% (виконано в 2019 р.);

- розробка технічного завдання виконано на 100% (виконано в 2019 р.);
- розробка ескізного проекту виконано на 100% (виконано в 2019 р.);

- підготовка технічного проєкту виконано на 100% (виконано в 2019 р.);
- розробка робочого проєкту виконано на 100% (виконано в 2019 р.);
- складання програмної документації виконано на 100% (виконано в 2019 р.);
- тестування та налагодження програми виконано на 100%;
- складання експлуатаційної документації виконано на 100%;
- дослідна експлуатація виконана на 100%;
- врахування зауважень та доопрацювання автоматизованої інформаційної системи обліку (АІС) виконано на 100%;
- впровадження автоматизованої інформаційної системи обліку (АІС) виконано на 100%;
- навчання персоналу щодо експлуатації автоматизованої інформаційної системи обліку (АІС) виконано на 100%;
- утримання та розвиток міського земельного кадастру виконано на 74,8%.

Захід програми 1.4. «Облаштування репозиторію кадастрових справ» (розробка автоматизованої системи управління репозитарієм (далі – АСУР)) виконано частково:

- формування технічних вимог АСУР виконано на 100%;
- розробка концепції АСУР виконано на 100%;
- складання технічного завдання на розробку програмного забезпечення АСУР знаходиться на етапі підготовки до виконання;
- підготовка технічного проєкту АСУР знаходиться на етапі підготовки до виконання;
- розробка програмного забезпечення та робочої документації АСУР знаходиться на етапі підготовки до виконання;
- проведення попередніх випробувань АСУР, виявлення та виправлення недоліків знаходиться на етапі підготовки до виконання;
- дослідна експлуатація АСУР знаходиться на етапі підготовки до виконання;
- складання експлуатаційної документації знаходиться на етапі підготовки до виконання;
- впровадження АСУР знаходиться на етапі підготовки до виконання.

Захід програми 1.5. «Побудова інформаційно-аналітичного порталу для інформування громади міста Києва про заходи і хід виконання земельної реформи в місті Києві та залучення громадськості до прийняття рішень щодо використання земельних ресурсів міста» Виконано в межах асигнувань передбачених бюджетом м. Києва:

- формування технічних вимог виконано на 100%;
- розробка технічного завдання виконано на 100%;
- підготовка ескізного та технічного проєкту виконано на 100%;
- розробка робочого проєкту виконано на 50%.

Захід програми 2.3. «Підтримка та розвиток міської геодезичної мережі». Виконано в межах асигнувань передбачених бюджетом м. Києва:

- моніторинг геодезичних пунктів МГМ у кількості 2688 шт.

Захід програми 3.1. «Розробка проєкту землеустрою щодо встановлення (зміни) меж м. Києва». Виконано в межах асигнувань передбачених бюджетом м. Києва. Проєкт землеустрою розроблений на 100%, погоджений Київською міською радою та направлений на погодження до адміністративно-територіальних одиниць, за рахунок яких передбачається розширення територій м. Києва.

Захід програми 5.1. «Комплекс робіт з експертної грошової оцінки та з розробки містобудівної документації для підготовки ділянок до продажу та нормативно-методичного й технічного забезпечення формування ринку землі». Виконано в межах асигнувань передбачених бюджетом м. Києва та відповідно до наданих завдань: розроблено 24 експертних грошових оцінок земельних ділянок.

Захід програми 5.3. «Розробка нормативної грошової оцінки земель м. Києва. Уточнення схеми впливу локальних коефіцієнтів у розрізі економіко-планувальних зон» Виконано в межах асигнувань

передбачених бюджетом м. Києва. Технічна документація з нормативної грошової оцінки земель м. Києва розроблена на 100% та передана на державну експертизу землепорядної документації в


Держгеокадастр.

Захід програми 7.1. «Вишукувальні роботи при здійсненні моніторингу земель та контролю за їх використанням і охороною (за вимогою судів та інших правоохоронних органів)». Виконано в межах асигнувань передбачених бюджетом м. Києва та відповідно до наданих завдань: вишукувальні роботи виконані на земельних ділянках загальною площею 10,6090 га.

3. Обґрунтування причин невиконання (низького виконання) програми в цілому

Відповідальний виконавець

Директор Департаменту
(посада)


(підпис)

Петро ОЛЕНИЧ
(власне ім'я та прізвище)

Перший заступник директора
Департаменту
(посада)


(підпис)

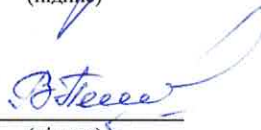
Віктор ДВОРНИКОВ
(власне ім'я та прізвище)

Заступник директора
Департаменту
(посада)


(підпис)

Вадим ШЕЙКО
(власне ім'я та прізвище)

Заступник директора Департаменту-
начальник управління землеустрою
(посада)


(підпис)


Валентина ПЕЛИХ
(власне ім'я та прізвище)

Заступник директора Департаменту –
начальник юридичного управління
(посада)


(підпис)

Алла ВАСИЛЕНКО
(власне ім'я та прізвище)

Начальник управління самоврядного
контролю
(посада)


(підпис)

Олександр ПИВОВАРОВ
(власне ім'я та прізвище)

Начальник відділу міського
земельного кадастру
(посада)


(підпис)

Олег БОЙЧЕНКО
(власне ім'я та прізвище)

Начальник відділу фінансового
забезпечення, бухгалтерського
обліку та звітності – головний бухгалтер
(посада)


(підпис)

Оксана ШОВКАНЬ
(власне ім'я та прізвище)

Начальник відділу підготовки
до продажу
(посада)


(підпис)

Наталія ПАНЧЕНКО
(власне ім'я та прізвище)

Головний спеціаліст відділу оцінки
вартості землі
(посада)


(підпис)

Ірина ГАРАЖУН
(власне ім'я та прізвище)