

Інформація про виконання програми за 2021, 1 півріччя

1. Міська цільова програма використання та охорони земель міста Києва на 2019-2021 роки Про затвердження Міської цільової програми використання та охорони земель міста Києва на 2019-2021 роки від 2018-12-04 № 229/6280
(найменування програми, дата і номер рішення Київської міської ради про її затвердження)

2. Департамент земельних ресурсів виконавчого органу Київської міської ради (Київської міської державної адміністрації)
найменування відповідального виконавця програми

Найменування заходу	Виконавці заходу	Термін виконання (план/факт)	Обсяги фінансування на 2021 рік, (тис. грн.)			Фактичні обсяги фінансування, за звітний період (тис. грн)			Інформація про виконання заходу	Причини невиконання					
			Усього	державний бюджет м.Києва	інші джерела	Усього	державний бюджет м.Києва	інші джерела							
Завдання: Завдання 1.1 Реформування земельно-господарського устрою території міста															
1. Напрям діяльності. Інвентаризація земель міста, організація землеустрою та ведення міського земельного кадастру															
1.1.Розробка технічної документації із землеустрою щодо інвентаризації земель та наповнення Державного і міського земельного кадастру.	Комунальне підприємство "Київський інститут земельних відносин"	2019	0,0	0,0	0,0	13 250,0	0,0	13 250,0	0,0	0,0	85 326,0	0,0	0,0	Виконано	У 1-му півріччі 2021 року виконано: -обстежувальні роботи (збір та аналіз вихідних даних для проведення інвентаризації земель) - 6263,80 га (76,2 % від загальної площі виконання робіт на 2021 рік); -топографо-геодезичні роботи - 5009,60 га (60,9 % від загальної площі виконання

Найменування заходу	Виконавці заходу	Термін виконання (план/факт)	Обсяги фінансування на 2021 рік, (тис. грн.)			Фактичні обсяги фінансування, за звітний період (тис. грн)			Інформація про виконання заходу	Причини невиконання				
			Усього	державний бюджет	бюджет м.Києва	інші джерела	Усього	державний бюджет			бюджет м.Києва	інші джерела		
1.2. Реєстрація усіх сформованих земельних ділянок комунальної власності в межах міста	Комунальне підприємство "Київський інститут	2019, 2020	0,0	0,0	0,0	0,0	0,0	0,0	0,0	0,0	0,0	0,0	Виконано	Зареєстровано в Державному реєстрі речових прав на
														робіт на 2021 рік); - проектно-вишу кувальні роботи, складання і оформлення технічної документації (обробка даних, отриманих в результаті виконання топографо-геодезичних робіт) - 1247,10 га (15,2 % від загальної площі виконання робіт на 2021 рік). Виконано в межах асигнувань передбачених бюджетом м. Києва. Фінансування передбачено паспортом бюджетної програми на 2021 р. у сумі 196482 тис. грн

Найменування заходу	Виконавці заходу	Термін виконання (план/факт)	Обсяги фінансування на 2021 рік, (тис. грн.)			Фактичні обсяги фінансування, за звітний період (тис. грн)			Інформація про виконання заходу	Причини невиконання
			Усього	у тому числі: за джерелами: державний бюджет	бюджет м.Києва	інші джерела	Усього	у тому числі: за джерелами: державний бюджет		
Києва в реєстрі речових прав на нерухоме майно	земельних відносин"								нерухоме майно 33 земельні ділянки	
1.3. Утримання та розвиток міського земельного кадастру, створення автоматизованої інформаційної системи обліку та управління земельними ресурсами територіальної громади (АІС ОУЗР).	Комунальне підприємство "Київський інститут земельних відносин"	2019, 2020, 2021	9 800,0	0,0	9 800,0	0,0	0,0	3 828,1	0,0	Виконано У 1-му півріччі 2021 року виконано: -створення та підтримка умов щодо збереження та захисту інформації - на 20%; -утримання та розвиток міського земельного кадастру- на 50,2%. Виконано в межах асигнувань передбачених бюджетом м. Києва. Фінансування передбачено паспортом бюджетної програми на 2021 р. у сумі 10400 тис.грн.
1.4. Облаштування репозиторію кадастрових справ	Комунальне підприємство "Київський інститут земельних відносин"	2020, 2021	2 950,0	0,0	2 950,0	0,0	0,0	5 418,2	0,0	Виконано У 1-му півріччі 2021 року виконано: - розробка програмного забезпечення та

Найменування заходу	Виконавці заходу	Термін виконання (план/факт)	Обсяги фінансування на 2021 рік, (тис. грн.)			Фактичні обсяги фінансування, за звітний період (тис. грн)			Інформація про виконання заходу	Причини невиконання
			Усього	державний бюджет	бюджет м.Києва	інші джерела	Усього	державний бюджет		
										<p>робочі документації АСУР - на 100%;</p> <p>-проведення попередніх випробувань АСУР,</p> <p>виявлення та управління недоліків - на 75%.</p> <p>Заплановано: -створення та підтримка умов щодо збереження та захисту інформації, вжиття заходів щодо отримання сертифікатів (атестатів) відповідності АСУР вимогам нормативних документів із технічного захисту інформації;</p> <p>-дослідна експлуатація АСУР;</p> <p>-складання експлуатаційної документації; -введення в промислову</p>

Найменування заходу	Виконавці заходу	Термін виконання (план/факт)	Обсяги фінансування на 2021 рік, (тис. грн.)				Фактичні обсяги фінансування, за звітний період (тис. грн)				Інформація про виконання заходу	Причини невиконання
			Усього	у тому числі: державний бюджет	бюджет м.Києва	інші джерела	Усього	державний бюджет	бюджет м.Києва	інші джерела		
1.5. Побудова інформаційно-аналітичного порталу для інформування громади міста Києва про заходи і хід виконання земельної реформи в місті Київ та залучення громадськості у прийнятті рішень і щодо використання земельних ресурсів міста.	Комунальне підприємство "Київський інститут земельних відносин"	2019, 2020, 2021	500,0	0,0	500,0	0,0	422,4	0,0	422,4	0,0	Виконано	експлуатацію АСУР. Виконано в межах асигнувань передбачених бюджетом м.Києва. Фінансування передбачено паспортом бюджетної програми на 2021 р. у сумі 9850 тис.грн.
2. Напрямок діяльності.			13 084,4	0,0	13 084,4	0,0	85,2	0,0	85,2	0,0		У 1-му півріччі 2021 року виконано: -дослідна експлуатація ІАП - на 100%; -впровадження ІАП - на 100%. Захід виконано на 100%. Виконано в межах асигнувань передбачених бюджетом м.Києва. Фінансування передбачено паспортом бюджетної програми на 2021 р. у сумі 500 тис.грн.

Найменування заходу	Виконавці заходу	Термін виконання (план/факт)	Обсяги фінансування на 2021 рік, (тис. грн.)			Фактичні обсяги фінансування, за звітний період (тис. грн)			Інформація про виконання заходу	Причини невиконання	
			Усього	у тому числі: державний бюджет	бюджет м.Києва	інші джерела	Усього	державний бюджет			бюджет м.Києва
Топографо-геодезичне забезпечення ведення земельного та інших кадастрів.											
2.1. Оновлення картографічних матеріалів масштабу 1:2000 - 1:500. Цифрове аерофотознімання території м. Києва, для створення: цифрових ортофотопланів (True Orthophoto) масштабу 1:500; 3D моделей будівель, цифрових моделей рельєфу).	Комунальне підприємство "Київський інститут земельних відносин"	2019, 2021	12 350,0	0,0	12 350,0	0,0	0,0	0,0	0,0	У 2021 році заплановано оновлення картографічних матеріалів центральної частини м.Києва. Після проведення відповідних процедур, які передбачені Законом України "Про публічні закупівлі" від 25.12.2015 р.№ 922-VIII, укладено договір про надання послуг №25052021 від 25.05.2021 р. Фінансування передбачено паспортом бюджетної програми на 2021 р. у сумі 11330 тис.грн	Не виконано
2.2. Забезпечення координації та контролю за ходом виконання робіт з цифрового аерофотознімання території м. Києва, для створення:	Комунальне підприємство "Київський інститут земельних відносин"	2019, 2021	606,4	0,0	606,4	0,0	0,0	0,0	0,0	Виконано в межах асигнувань передбачених бюджетом	

Найменування заходу	Виконавці заходу	Термін виконання (план/факт)	Обсяги фінансування на 2021 рік, (тис. грн.)			Фактичні обсяги фінансування, за звітний період (тис. грн)			Інформація про виконання заходу	Причини невиконання
			Усього	державний бюджет	бюджет м.Києва	інші джерела	Усього	державний бюджет		
цифрових ортофотопланів (The OrthoPhoto) масштабу 1:500; 3D моделей будівель, цифрових моделей рельєфу.	відносин"									м.Києва. Фінансування не передбачено паспортом бюджетної програми на 2021 р.
2.3. Підтримка та розвиток міської геодезичної мережі.	Комунальне підприємство "Київський інститут земельних відносин"	2019, 2020, 2021	128,0	0,0	128,0	0,0	0,0	85,2	0,0	У 1-му півріччі 2021 року виконано: -моніторинг геодезичних пунктів МГМ – 549 шт. Захід виконано на 100%. Виконано в межах асигнувань передбачених бюджетом м.Києва. Фінансування передбачено паспортом бюджетної програми на 2021 р. у сумі 128 тис.грн
3. Напрямок діяльності. Розроблення проекту землеустрою щодо встановлення меж м. Києва			0,0	0,0	0,0	0,0	0,0	0,0	0,0	
3.1. Розробка проекту землеустрою щодо встановлення (зміни) меж м. Києва	Комунальне підприємство "Київський інститут земельних	2019, 2020	0,0	0,0	0,0	0,0	0,0	0,0	0,0	Розроблений проект землеустрою щодо встановлення

Найменування заходу	Виконавці заходу	Термін виконання (план/факт)	Обсяги фінансування на 2021 рік, (тис. грн.)			Фактичні обсяги фінансування, за звітний період (тис. грн)			Інформація про виконання заходу	Причини невиконання
			Усього	у тому числі: державний бюджет	бюджет м.Києва	інші джерела	Усього	у тому числі: державний бюджет		
	відносин"									(зміни) меж міста Києва. Даний проект погоджений сесією Київської міської ради та направлений на погодження адміністративно-територіальним одиницям Київської області, за рахунок території яких планується зміна межі та збільшення території міста Києва до 85351,0849 га. На погодження направлявся проект 3 рази рекомандованими листами із повідомленням. Погодила тільки Петропавлівсько-Борщівська сільська рада Києво-Святошинського району. Виконано в межах асигнувань передбачених

Найменування заходу	Виконавці заходу	Термін виконання (план/факт)	Обсяги фінансування на 2021 рік, (тис. грн.)			Фактичні обсяги фінансування, за звітний період (тис. грн)			Інформація про виконання заходу	Причини невиконання
			Усього	державний бюджет	бюджет м.Києва	інші джерела	Усього	державний бюджет		
4. Розроблення земельпорядної документації в м. Києві.			3 795,0	0,0	3 795,0	0,0	0,0	0,0		бюджетом м.Києва. Фінансування передбачено паспортом бюджетної програми на 2021 р. у сумі 120 тис.грн
4.1. Розробка планів земельно-господарського устрою окремих територій міста.	Комунальне підприємство "Київський інститут земельних відносин"	2020, 2021	3 795,0	0,0	3 795,0	0,0	0,0	0,0	Виконано	Виконано в межах асигнувань передбачених бюджетом м.Києва. Фінансування не передбачено паспортом бюджетної програми на 2021 р.
5. Напрямок діяльності. Стимулювання ефективного використання земель, оформлення права користування земельними ділянками, орендні відносини, удосконалення функціонування ринку земель			5 365,0	0,0	5 365,0	0,0	0,0	0,0		
5.1. Комплекс робіт з експертної грошової оцінки та з розробки містобудівної документації для підготовки ділянок до продажу. Нормативно-методичне й технічне забезпечення	Комунальне підприємство "Київський інститут земельних відносин"	2019, 2020, 2021	3 365,0	0,0	3 365,0	0,0	0,0	0,0	Виконано	Виконано в межах асигнувань передбачених бюджетом м.Києва. Фінансування

Найменування заходу	Виконавці заходу	Термін виконання (план/факт)	Обсяги фінансування на 2021 рік, (тис. грн.)			Фактичні обсяги фінансування, за звітний період (тис. грн)			Інформація про виконання заходу	Причини невиконання
			Усього	державний бюджет	бюджет м.Києва	інші джерела	Усього	державний бюджет		
формування ринку землі.										не передбачено паспортом бюджетної програми на 2021 р.
5.3. Розробка нормативної грошової оцінки земель м. Києва. Уточнення схеми впливу локальних коефіцієнтів у розрізі економіко-планувальних зон.	Комунальне підприємство "Київський інститут земельних відносин"	2019	0,0	0,0	0,0	0,0	0,0	0,0	0,0	Розроблено технічну документацію із нормативної грошової оцінки земель міста Києва. Технічна документація пройшла державну експертизу в Держгеокадастрі України та затверджена на пленарному засіданні II сесії Київської міської ради IX скликання рішенням від 08.07.2021 за № 1589/1630.Виконано в межах асигнувань передбачених бюджетом м.Києва. Фінансування передбачено паспортом бюджетної програми на 2021 р. у сумі

Найменування заходу	Виконавці заходу	Термін виконання (план/факт)	Обсяги фінансування на 2021 рік, (тис. грн.)			Фактичні обсяги фінансування, за звітний період (тис. грн)			Інформація про виконання заходу	Причини невиконання
			Усього	державний бюджет	бюджет м.Києва	інші джерела	Усього	державний бюджет		
5.4. Заходи з відчуження для суспільних потреб земельних ділянок (проведення експертної грошової оцінки).	Комунальне підприємство "Київський інститут земельних відносин"	2019, 2020, 2021	2 000,0	0,0	2 000,0	0,0	0,0	0,0	0,0	Виконано в межах асигнувань передбачених бюджетом м.Києва та відповідно до наданих завдань з урахуванням кількості заяв. Фінансування передбачено паспортом бюджетної програми на 2021 р. у сумі 120 тис.грн.
6. Напрямок діяльності. Удосконалення нормативно-правового забезпечення регулювання земельних відносин, підвищення ефективності використання земель.			100,0	0,0	100,0	0,0	0,0	0,0	0,0	
6.1. Виконання науково-дослідних робіт, пов'язаних з реалізацією Програми.	Комунальне підприємство "Київський інститут земельних відносин"	2019, 2020, 2021	100,0	0,0	100,0	0,0	0,0	0,0	0,0	Виконано в межах асигнувань передбачених бюджетом м.Києва. Фінансування не передбачено паспортом бюджетної програми на 2021 р.

Найменування заходу	Виконавці заходу	Термін виконання (план/факт)	Обсяги фінансування на 2021 рік, (тис. грн.)			Фактичні обсяги фінансування, за звітний період (тис. грн)			Інформація про виконання заходу	Причини невиконання
			Усього	державний бюджет	бюджет м.Києва	інші джерела	Усього	державний бюджет		
ВСЬОГО ЗА ЗАВДАННЯМ: у тому числі кількість заходів - запланованих 13 - виконаних 12			35 594,4	0,0	35 594,4	0,0	85 411,2	0,0	85 411,2	0,0
Завдання: 3.1. Розробка проекту землеустрою щодо встановлення (зміни) меж м. Києва										
Завдання: Завдання 2.3 Удосконалення контролю у сфері земельних відносин та будівництва										
7. Напрямок діяльності. Удосконалення контролю у сфері земельних відносин.			1 200,0	0,0	1 200,0	0,0	83,6	0,0	83,6	0,0
7.1. Вишукувальні роботи при здійсненні моніторингу земель та контролю за їх використанням і охороною.	Комунальне підприємство "Клівський інститут земельних відносин"	2019, 2020, 2021	1 200,0	0,0	1 200,0	0,0	83,6	0,0	83,6	0,0
									Виконано	У 1-му півріччі 2021 року виконано вишукувальні роботи з визначенням меж фактичного користування земельних ділянок та підготовлені матеріали топографо-геодезичних робіт на 8,3816 га відповідно до 9 наданих завдань від Замовника на запити правоохоронних органів на території міста Києва. Виконано в межах асигнувань

Найменування заходу	Виконавці заходу	Термін виконання (план/факт)	Обсяги фінансування на 2021 рік, (тис. грн.)			Фактичні обсяги фінансування, за звітний період (тис. грн)			Інформація про виконання заходу	Причини невиконання	
			у тому числі: за джерелами:			у тому числі: за джерелами:					
			Усього	державний бюджет	інші джерела	Усього	державний бюджет	інші джерела			
ВСЬОГО ЗА ЗАВДАННЯМ: у тому числі, кількість заходів - запланованих і виконаних 1			1 200,0	0,0	1 200,0	0,0	0,0	83,6	0,0	0,0	передбачених бюджетом м. Києва. Фінансування передбачено паспортом бюджетної програми на 2021 р. у сумі 450 тис. грн.
РАЗОМ ЗА ПРОГРАМОЮ			36 794,4	0,0	36 794,4	0,0	0,0	85 494,8	0,0	0,0	

3. Аналіз виконання за видатками в цілому.

Заплановані бюджетні асигнування на 2021 рік з урахуванням змін			Проведені видатки за звітний період			Відхилення		
усього	загальний фонд	спеціальний фонд	усього	загальний фонд	спеціальний фонд	усього	загальний фонд	спеціальний фонд
229 680,0	229 680,0		85 494,8	85 494,8		144 185,2	144 185,2	


Відповідальний виконавець

Директор Департаменту
(посада)


(підпис)

Валентина ПЕЛІХ
(власне ім'я та прізвище)

Перший заступник директора Департаменту
(посада)


(підпис)

Віктор ДВОРНИКОВ
(власне ім'я та прізвище)

Заступник директора Департаменту
(посада)



(підпис)

Вадим ШЕЙКО
(власне ім'я та прізвище)

тис. грн

Начальник управління самоврядуного контролю

(посада)



(підпис)

Олександр ПИВОВАРОВ
(власне ім'я та прізвище)

Начальник управління ринку землі

(посада)



(підпис)

Наталія ПАНЧЕНКО
(власне ім'я та прізвище)

Заступник начальника управління – начальник
відділу правового забезпечення юридичного управління

(посада)



(підпис)

Марія ДЕГТЯРЕНКО
(власне ім'я та прізвище)

Заступник начальника управління землеустрою

(посада)




(підпис)

Дмитро РАДЗІЄВСЬКИЙ
(власне ім'я та прізвище)

Начальник відділу фінансового забезпечення,
бухгалтерського обліку та звітності – головний
бухгалтер

(посада)



(підпис)

Оксана ШОВКАНЬ
(власне ім'я та прізвище)

Начальник відділу міського земельного кадастру

(посада)



(підпис)

Олег БОЙЧЕНКО
(власне ім'я та прізвище)

Начальник відділу оцінки вартості землі

(посада)



(підпис)

Олексій КОЛЯДЕНКО
(власне ім'я та прізвище)

Начальник відділу підготовки до продажу

(посада)



(підпис)

Юлія БАРАНЧУК
(власне ім'я та прізвище)

**Пояснювальна записка
до звіту про хід виконання**

Міська цільова програма використання та охорони земель міста Києва на 2019-2021

роки

назва міської цільової програми

за 2021, 1 півріччя

1. Узагальнені результати виконання завдань та заходів програми:

Кількість заходів програми, од.			Відсоток виконаних заходів, %
Всього	Виконаних	Невиконаних	
15	14	1	92,86

1.1. Перелік найбільш вагомих виконаних заходів

- 1.1. Розробка технічної документації із землеустрою щодо інвентаризації земель та наповнення Державного і міського земельного кадастру.
- 1.5. Побудова інформаційно-аналітичного порталу для інформування громади міста Києва про заходи і хід виконання земельної реформи в місті Київ та залучення громадськості у прийнятті рішень і щодо використання земельних ресурсів міста.
- 2.3. Підтримка та розвиток міської геодезичної мережі.

1.2. Перелік найбільш вагомих невиконаних заходів

- 2.1. Оновлення картографічних матеріалів масштабу 1:2000 - 1:500. Цифрове аерофотознімання території м. Києва, для створення: цифрових ортофотопланів (True Orthophoto) масштабу 1:500; 3D моделей будівель, цифрових моделей рельєфу).

Причини невиконання: У 2021 році заплановано оновлення картографічних матеріалів центральної частини м. Києва. Після проведення відповідних процедур, які передбачені Законом України "Про публічні закупівлі" від 25.12.2015 р. № 922-VIII, укладено договір про надання послуг №25052021 від 25.05.2021 р. Фінансування передбачено паспортом бюджетної програми на 2021 р. у сумі 11330 тис.грн

2. Оцінка ефективності виконання програми

Виконавцем заходу 1.2 є Департамент земельних ресурсів виконавчого органу Київської міської ради (Київської міської державної адміністрації), зареєстровано в Державному реєстрі речових прав на нерухоме майно 33 земельні ділянки. Враховуючи, що фінансування заходів у 2019-2020 роках здійснювалось в обсягах, менших ніж передбачено Програмою, КП КІЗВ здійснює заходи Програми у 2021 році, які не були профінансовані у 2019-2020 роках. Виконання та фінансування заходів Програми здійснюється в межах сум відповідно до затверджених паспортів програм місцевого бюджету на 2021 рік. Захід Програми 1.1. «Розробка технічної документації із землеустрою щодо інвентаризації земель та наповнення Державного і міського земельного кадастру» передбачає виконання трьох етапів: обстежувальні роботи (збір та аналіз вихідних даних для проведення інвентаризації земель); топографо-геодезичні роботи; проектно-вишукувальні роботи (обробка даних, отриманих в результаті виконання топографо-геодезичних робіт). Виконано в межах асигнувань передбачених бюджетом м. Києва:

У 1-му півріччі 2021 року виконано:

- обстежувальні роботи (збір та аналіз вихідних даних для проведення інвентаризації земель) - 6263,80 га (76,2 % від загальної площі виконання робіт на 2021 рік);
- топографо-геодезичні роботи - 5009,60 га (60,9 % від загальної площі виконання робіт на 2021 рік);
- проектно-вишукувальні роботи, складання і оформлення технічної документації (обробка даних, отриманих в результаті виконання топографо-геодезичних робіт) - 1247,10 га (15,2 % від загальної площі виконання робіт на 2021 рік).

Захід програми 1.3. «Утримання та розвиток міського земельного кадастру, створення автоматизованої інформаційної системи обліку та управління земельними ресурсами територіальної громади (АІС ОУЗР)».

У 1-му півріччі 2021 року виконано:

- створення та підтримка умов щодо збереження та захисту інформації - на 20%;
- утримання та розвиток міського земельного кадастру- на 50,2%.

Захід програми 1.4. «Облаштування репозиторію кадастрових справ» (розробка автоматизованої системи управління репозитарієм (далі – АСУР))

У 1-му півріччі 2021 року виконано:

- розробка програмного забезпечення та робочої документації АСУР - на 100%;
- проведення попередніх випробувань АСУР, виявлення та виправлення недоліків - на 75%.

Заплановано виконання етапів заходу у наступних за звітним періодах:

- створення та підтримка умов щодо збереження та захисту інформації, вжиття заходів щодо отримання сертифікатів (атестатів) відповідності АСУР вимогам нормативних документів із технічного захисту інформації;
- дослідна експлуатація АСУР;
- складання експлуатаційної документації;
- введення в промислову експлуатацію АСУР.

Захід програми 1.5. «Побудова інформаційно-аналітичного порталу для інформування громади міста Києва про заходи і хід виконання земельної реформи в місті Києві та залучення громадськості до прийняття рішень щодо використання земельних ресурсів міста»

У 1-му півріччі 2021 року виконано:

- дослідна експлуатація ІАП - на 100%;
- впровадження ІАП - на 100%.

Захід виконано на 100%.

Захід програми 2.3. «Підтримка та розвиток міської геодезичної мережі»

У 1-му півріччі 2021 року виконано:

- моніторинг геодезичних пунктів МГМ – 549 шт.

Захід виконано на 100%.

Захід програми 3.1. «Розробка проекту землеустрою щодо встановлення (зміни) меж м. Києва».

Виконано в межах асигнувань передбачених бюджетом м. Києва.

Розроблений проект землеустрою щодо встановлення (зміни) меж міста Києва. Даний проект погоджений сесією Київської міської ради та направлений на погодження адміністративно-територіальним одиницям Київської області, за рахунок територій, у яких планується збільшення межі та територію міста Києва до 85351,0849 га. На погодження направлявся проект 3 рази рекомендованими листами із повідомленням. Погодила тільки Петропавлівсько-Борщагівська сільська рада Києво-Святошинського району. Наразі відбулися зміни в законодавстві України, а саме в адміністративному поділі території України, в результаті чого вносяться зміни в проект.

Захід програми 5.3. «Розробка нормативної грошової оцінки земель м. Києва. Уточнення схеми впливу локальних коефіцієнтів у розрізі економіко-планувальних зон». Виконано в межах асигнувань передбачених бюджетом м. Києва.

Розроблено технічну документацію із нормативної грошової оцінки земель міста Києва. Технічна документація пройшла державну експертизу в Держгеокадастрі України та затверджена на пленарному засіданні II сесії Київської міської ради IX скликання рішенням від 08.07.2021 за № 1589/1630

Захід програми 7.1. «Вишукувальні роботи при здійсненні моніторингу земель та контролю за їх використанням і охороною (за вимогою судів та інших правоохоронних органів)».

У 1-му півріччі 2021 року виконано вишукувальні роботи з визначенням меж фактичного користування земельних ділянок та підготовлені матеріали топографо-геодезичних робіт на 8,3816 га відповідно до 9 наданих завдань від Замовника на запити правоохоронних органів на території міста Києва.

Відповідальний виконавець

Директор Департаменту
(посада)


(підпис)

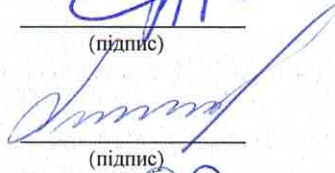
Валентина ПЕЛИХ
(власне ім'я та прізвище)

Перший заступник директора
Департаменту
(посада)


(підпис)


Віктор ДВОРНИКОВ
(власне ім'я та прізвище)

Заступник директора Департаменту
(посада)


(підпис)


Вадим ШЕЙКО
(власне ім'я та прізвище)

Начальник управління самоврядного
контролю
(посада)


(підпис)


Олександр ПИВОВАРОВ
(власне ім'я та прізвище)

Начальник управління ринку землі
(посада)


(підпис)

Наталія ПАНЧЕНКО
(власне ім'я та прізвище)

Заступник начальника управління –
начальник відділу правового забезпечення
юридичного управління
(посада)


(підпис)


Марія ДЕГТЯРЕНКО
(власне ім'я та прізвище)

Заступник начальника управління
землеустрою
(посада)


(підпис)

Дмитро РАДЗИЄВСЬКИЙ
(власне ім'я та прізвище)

Начальник відділу фінансового
забезпечення, бухгалтерського обліку
та звітності – головний бухгалтер
(посада)


(підпис)

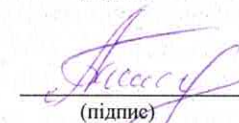
Оксана ШОВКАНЬ
(власне ім'я та прізвище)

Начальник відділу міського земельного
кадастру
(посада)


(підпис)

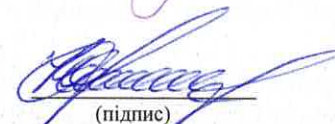
Олег БОЙЧЕНКО
(власне ім'я та прізвище)

Начальник відділу оцінки вартості землі
(посада)


(підпис)

Олексій КОЛЯДЕНКО
(власне ім'я та прізвище)

Начальник відділу підготовки до продажу
(посада)


(підпис)

Юлія БАРАНЧУК
(власне ім'я та прізвище)