

Інформація про виконання програми заключний звіт

1. Міська цільова програма використання та охорони земель міста Києва на 2019-2021 роки Про затвердження Міської цільової програми використання та охорони земель міста Києва на 2019-2021 роки від 2018-12-04 № 229/6280
(найменування програми, дата і номер рішення Київської міської ради про її затвердження)

2. Департамент земельних ресурсів виконавчого органу Київської міської ради (Київської міської державної адміністрації)
найменування відповідального виконавця програми

Найменування заходу	Виконавці заходу	Термін виконання (план/факт)	Обсяги фінансування за програмою, (тис. грн.)				Фактичні обсяги фінансування, за звітний період (тис. грн)				Інформація про виконання заходу	Причини невиконання	
			Усього	у тому числі: за джерелами:			Усього	у тому числі: за джерелами:					
				державний бюджет	бюджет м.Києва	інші джерела		державний бюджет	бюджет м.Києва	інші джерела			
Завдання: Завдання 1.1 Реформування земельно-господарського устрою території міста													
1. Напрямок діяльності. Інвентаризація земель міста, організація землеустрою та ведення міського земельного кадастру			1 394 662,3	0,0	1 394 662,3	0,0	584 750,1	0,0	584 750,1	0,0			
1.1. Розробка технічної документації із землеустрою щодо інвентаризації земель та наповнення Державного і міського земельного кадастру.	Комунальне підприємство "Київський інститут земельних відносин"	2019	1 288 378,4	0,0	1 288 378,4	0,0	492 380,3	0,0	492 380,3	0,0	Виконано	Захід виконано в межах фінансування. Фінансування було передбачено паспортами бюджетної програми на 2019-2021 роки у сумі 558 722,0 тис.грн. Виготовлені та передані для реєстрації в Державному земельному кадастрі технічні документації із землеустрою щодо	

Найменування заходу	Виконавці заходу	Термін виконання (план/факт)	Обсяги фінансування за програмою, (тис. грн.)				Фактичні обсяги фінансування, за звітний період (тис. грн)				Інформація про виконання заходу	Причини невиконання
			Усього	у тому числі: за джерелами:			Усього	у тому числі: за джерелами:				
				Державний бюджет	бюджет м.Києва	інші джерела		Державний бюджет	бюджет м.Києва	інші джерела		
												інвентаризації земель міста Києва на 24 268 земельні ділянки в межах 1894 кадастрових кварталів загальною площею 23408 га. Внесено в Державний земельний кадастр відомості про 20 594 земельні ділянки загальною площею 21657,4560 га.
1.2. Реєстрація усіх сформованих земельних ділянок комунальної власності в межах міста Києва в реєстрі речових прав на нерухоме майно	Комунальне підприємство "Київський інститут земельних відносин"	2019, 2020	2 840,0	0,0	2 840,0	0,0	0,0	0,0	0,0	Виконано	Фінансування не було передбачено паспортами бюджетних програм на 2019-2021 роки. Захід виконувався Департаментом без фінансових витрат. Зареєстровано в Державному реєстрі речових прав на нерухоме майно 33	

Найменування заходу	Виконавці заходу	Термін виконання (план/факт)	Обсяги фінансування за програмою, (тис. грн.)				Фактичні обсяги фінансування, за звітний період (тис. грн.)				Інформація про виконання заходу	Причини невиконання
			Усього	у тому числі: за джерелами:			Усього	у тому числі: за джерелами:				
				державний бюджет	бюджет м.Києва	інші джерела		державний бюджет	бюджет м.Києва	інші джерела		
1.3. Утримання та розвиток міського земельного кадастру, створення автоматизованої інформаційної системи обліку та управління земельними ресурсами територіальної громади (АІС ОУЗР).	Комунальне підприємство "Київський інститут земельних відносин"	2019, 2020, 2021	81 793,9	0,0	81 793,9	0,0	75 787,9	0,0	75 787,9	0,0	Виконано	Створено автоматизовану систему обліку та управління земельними ресурсами територіальної громади (АІС ОУЗР).
1.4. Облаштування репозиторію кадастрових справ	Комунальне підприємство "Київський інститут земельних відносин"	2020, 2021	19 650,0	0,0	19 650,0	0,0	15 174,7	0,0	15 174,7	0,0	Виконано	Створено автоматизовану систему управління репозиторієм (АСУР).
1.5. Побудова інформаційно-аналітичного порталу для інформування громади міста Києва про заходи і хід виконання земельної реформи в місті Київ та залучення громадськості у прийнятті рішень і щодо використання земельних ресурсів міста.	Комунальне підприємство "Київський інститут земельних відносин"	2019, 2020, 2021	2 000,0	0,0	2 000,0	0,0	1 407,2	0,0	1 407,2	0,0	Виконано	Створено інформаційно-аналітичний портал для інформування громади міста Києва про заходи і хід виконання земельної реформи в місті Києві та залучення громадськості до використання земельних ресурсів міста (ІАП).
2. Напрямок діяльності. Топографо-геодезичне			39 975,1	0,0	39 975,1	0,0	29 666,0	0,0	29 666,0	0,0		

Найменування заходу	Виконавці заходу	Термін виконання (план/факт)	Обсяги фінансування за програмою, (тис. грн.)					Фактичні обсяги фінансування, за звітний період (тис. грн.)					Інформація про виконання заходу	Причини невиконання
			Усього	у тому числі: за джерелами:			Усього	у тому числі: за джерелами:						
				державний бюджет	бюджет м.Києва	інші джерела		державний бюджет	бюджет м.Києва	інші джерела				
забезпечення ведення земельного та інших кадастрів.														
2.1. Оновлення картографічних матеріалів масштабу 1:2000 - 1:500. Цифрове аерофотознімання території м. Києва, для створення: цифрових ортофотопланів (True OrthoPhoto) масштабу 1:500; 3D моделей будівель, цифрових моделей рельєфу).	Комунальне підприємство "Київський інститут земельних відносин"	2019, 2021	37 050,0	0,0	37 050,0	0,0	28 725,9	0,0	28 725,9	0,0	Виконано	Результати виконаних робіт на даний час зберігається в режимно-секретному секторі комунального підприємства «Київський інститут земельних відносин». Копії результатів виконаних робіт для використання в роботі розміщені за адресою http://map.kyivland.gov.ua:6080/atcgis/services/TrueOrtho2019/1pageServer.Poboti	Причини невиконання	
												Виконувалися в 4 етапи, по закінченню кожного		

Найменування заходу	Виконавці заходу	Термін виконання (план/факт)	Обсяги фінансування за програмою, (тис. грн.)				Фактичні обсяги фінансування, за звітний період (тис. грн)				Інформація про виконання заходу	Причини невиконання
			Усього	у тому числі: за джерелами:			Усього	у тому числі: за джерелами:				
				державний бюджет	бюджет м.Києва	інші джерела		державний бюджет	бюджет м.Києва	інші джерела		
												надався звіт про виконання конкретного етапу. У 2021 році було заплановано оновлення картографічних матеріалів центральної частини м.Києва. Після проведення відповідних процедур, які передбачені Законом України "Про публічні закупівлі" від 25.12.2015 р.№ 922-VIII, КП КІЗВ уклало договір з ТОВ "Авіаційний розрахунковий центр" про надання послуг №25052021 від 25.05.2021 р. Проведено закупівлю послуг. КП КІЗВ отримало від ТОВ "Авіаційний розрахунковий центр" матеріали

Найменування заходу	Виконавці заходу	Термін виконання (план/факт)	Обсяги фінансування за програмою, (тис. грн.)				Фактичні обсяги фінансування, за звітний період (тис. грн)				Інформація про виконання заходу	Причини невиконання
			Усього	у тому числі: за джерелами:			Усього	у тому числі: за джерелами:				
				державний бюджет	бюджет м. Києва	інші джерела		державний бюджет	бюджет м. Києва	інші джерела		
												аерофотознімання відповідно до акту приймання-передачі наданих послуг/етапу послуг від 16.09.2021 №1. У 2021 році виконано цифрове аерофотознімання території м. Києва для створення цифрових ортофотопланів (True Orthophoto) масштабу 1:500, цифрових моделей рельєфу.
2.2. Забезпечення координації та контролю за ходом виконання робіт з цифрового аерофотознімання території м. Києва, для створення: цифрових ортофотопланів (True Orthophoto) масштабу 1:500; 3D моделей будівель, цифрових моделей рельєфу.	Комунальне підприємство "Київський інститут земельних відносин"	2019, 2021	1 819,1	0,0	1 819,1	0,0	0,0	0,0	0,0	0,0	Не виконано	Закупівля послуг не здійснювалась. Фінансування не було передбачено паспортами бюджетних програм на 2019-2021 роки.
2.3. Підтримка та розвиток міської геодезичної мережі.	Комунальне підприємство "Київський інститут земельних	2019, 2020, 2021	1 106,0	0,0	1 106,0	0,0	940,1	0,0	940,1	0,0	Виконано	Здійснено моніторинг 4715 геодезичних пунктів МПМ.

Найменування заходу	Виконавці заходу	Термін виконання (план/факт)	Обсяги фінансування за програмою, (тис. грн.)				Фактичні обсяги фінансування, за звітний період (тис. грн)				Інформація про виконання заходу	Причини невиконання
			Усього	у тому числі: за джерелами:			Усього	у тому числі: за джерелами:				
				державний бюджет	бюджет м.Києва	інші джерела		державний бюджет	бюджет м.Києва	інші джерела		
3. Напрям діяльності. Розроблення проекту землеустрою щодо встановлення меж м. Києва	відносин"		4 000,0	0,0	4 000,0	0,0	785,4	0,0	785,4	0,0		
3.1. Розробка проекту землеустрою щодо встановлення (зміни) меж м. Києва	Комунальне підприємство "Київський інститут земельних відносин"	2019, 2020	4 000,0	0,0	4 000,0	0,0	785,4	0,0	785,4	0,0	Виконано	Розроблений та погоджений сесією Київської міської ради проект землеустрою щодо встановлення (зміни) меж міста Києва з урахуванням змін в законодавстві України, а саме в адміністративному поділі території України, направлений на погодження адміністративно-територіальним одиницям Київської області, за рахунок територій яких планується збільшення межі та території міста Києва до

Найменування заходу	Виконавці заходу	Термін виконання (план/факт)	Обсяги фінансування за програмою, (тис. грн.)					Фактичні обсяги фінансування, за звітний період (тис. грн)					Інформація про виконання заходу	Причини невиконання
			Усього	у тому числі: за джерелами:			Усього	у тому числі: за джерелами:						
				державний бюджет	бюджет м.Києва	інші джерела		державний бюджет	бюджет м.Києва	інші джерела				
4. Розроблення землепорядної документації в м. Києві.			8 970,0	0,0	8 970,0	0,0	0,0	0,0	0,0			85351,0849 га.		
4.1. Розробка планів земельно-господарського устрою окремих територій міста.	Комунальне підприємство "Київський інститут земельних відносин"	2020, 2021	8 970,0	0,0	8 970,0	0,0	0,0	0,0	0,0	Не виконано	Фінансування не було передбачено паспортами бюджетних програм на 2019-2021 роки.			
5. Напрямок діяльності. Стимулювання ефективного використання земель, оформлення права користування земельними ділянками, оренді відносини, удосконалення функціонування ринку земель			18 294,0	0,0	18 294,0	0,0	4 169,9	0,0	4 169,9	0,0				
5.1. Комплекс робіт з експертної грошової оцінки та з розробки містобудівної документації для підготовки ділянок до продажу. Нормативно-методичне й технічне забезпечення формування ринку землі.	Комунальне підприємство "Київський інститут земельних відносин"	2019, 2020, 2021	8 894,0	0,0	8 894,0	0,0	1 544,0	0,0	1 544,0	0,0	Виконано	Результат виконання заходу за 2019-2021 роки: Станом на 01.01.2022 року. Розроблено 88 звітів з експертної грошової оцінки земельних ділянок на загальну площу 34,0146 га, з них: підготовлено документацій		

Найменування заходу	Виконавці заходу	Термін виконання (план/факт)	Обсяги фінансування за програмою, (тис. грн.)				Фактичні обсяги фінансування, за звітний період (тис. грн.)				Інформація про виконання заходу	Причини невиконання
			Усього	у тому числі: за джерелами:			Усього	у тому числі: за джерелами:				
				державний бюджет	бюджет м.Києва	інші джерела		державний бюджет	бюджет м.Києва	інші джерела		
												під прямий продаж (викуп) - 53 земельних ділянок на загальну площу 25,9386 га; підготовлено документальній для проведення земельних аукціонів – 35 земельних ділянок на загальну площу 8,0760 га. Фінансування було передбачено паспортами бюджетної програми на 2019-2021 роки у сумі 3 360,0 тис.грн.
5.2. Розробка технічного завдання на розрахунок нормативної грошової оцінки земель м. Києва.	Комунальне підприємство "Київський інститут земельних відносин"	2019	400,0	0,0	400,0	0,0	349,4	0,0	349,4	0,0	Виконано	
5.3. Розробка нормативної грошової оцінки земель м. Києва. Уточнення схеми впливу локальних коефіцієнтів у розрізі економіко-планувальних зон.	Комунальне підприємство "Київський інститут земельних відносин"	2019	3 000,0	0,0	3 000,0	0,0	2 178,3	0,0	2 178,3	0,0	Виконано	Витовчена технічна документації з нормативної грошової оцінки земель міста Києва, проведена державна

Найменування заходу	Виконавці заходу	Термін виконання (план/факт)	Обсяги фінансування за програмою, (тис. грн.)				Фактичні обсяги фінансування, за звітний період (тис. грн.)				Інформація про виконання заходу	Причини невиконання
			Усього	у тому числі: за джерелами:			Усього	у тому числі: за джерелами:				
				державний бюджет	бюджет м.Києва	інші джерела		державний бюджет	бюджет м.Києва	інші джерела		
												землепорядна експертиза даної документації з позитивним висновком та затверджена технічна документація на пленарному засіданні ІІ сесії Київської міської ради ІХ скликання від 08.07.2021 року № 1589/1630. Нормативна грошова оцінка земель міста Києва вступає в силу з 2023 року.
5.4. Заходи з відчуження для суспільних потреб земельних ділянок (проведення експертної грошової оцінки).	Комунальне підприємство "Київський інститут земельних відносин"	2019, 2020, 2021	6 000,0	0,0	6 000,0	0,0	98,2	0,0	98,2	0,0	Виконано	Розроблено 5 звітів з експертної грошової оцінки земельних ділянок на загальну площу 6,7701 га. Фінансування було передбачено паспортами бюджетної програми на 2019-2021 роки у сумі 520,0

Найменування заходу	Виконавці заходу	Термін виконання (план/факт)	Обсяги фінансування за програмою, (тис. грн.)					Фактичні обсяги фінансування, за звітний період (тис. грн.)					Інформація про виконання заходу	Причини невиконання
			Усього	у тому числі: за джерелами:			Усього	у тому числі: за джерелами:						
				державний бюджет	бюджет м. Києва	інші джерела		державний бюджет	бюджет м. Києва	інші джерела				
6. Напрямок діяльності. Удосконалення нормативно-правового забезпечення регулювання земельних відносин, підвищення ефективності використання земель.			1 800,0	0,0	1 800,0	0,0	228,5	0,0	228,5	0,0		тис.грн		
6.1. Виконання науково-дослідних робіт, пов'язаних з реалізацією Програми.	Комунальне підприємство "Київський інститут земельних відносин"	2019, 2020, 2021	300,0	0,0	300,0	0,0	0,0	0,0	0,0	0,0	Не виконано	Завдань для виконання заходу не надходило.		
6.2. Вивчення досвіду організації землекористування, регулювання земельних відносин, в тому числі за кордоном.	Департамент земельних ресурсів виконавчого органу Київської міської ради (Київської міської державної адміністрації)	2019, 2020	1 200,0	0,0	1 200,0	0,0	0,0	0,0	0,0	0,0	Не виконано	Фінансування не було передбачено паспортами бюджетних програм на 2019-2021 роки.		
6.3. Розробка Програми використання та охорони земель міста Києва на 2022-2027 роки	Комунальне підприємство "Київський інститут земельних відносин"	2020	300,0	0,0	300,0	0,0	228,5	0,0	228,5	0,0	Виконано	Розроблено проект Програми використання та охорони земель міста Києва на 2022 – 2027 роки. Рішенням Київської міської ради від 07.10.2021		

Найменування заходу	Виконавці заходу	Термін виконання (план/факт)	Обсяги фінансування за програмою, (тис. грн.)				Фактичні обсяги фінансування, за звітний період (тис. грн)				Інформація про виконання заходу	Причини невиконання
			Усього	у тому числі: за джерелами:			Усього	у тому числі: за джерелами:				
				державний бюджет	бюджет м.Києва	інші джерела		державний бюджет	бюджет м.Києва	інші джерела		
Всього за ЗАВДАННЯМ: у тому числі кількість заходів - запланованих 17 - виконаних 13			1 467 701,4	0,0	1 467 701,4	0,0	619 599,9	0,0	619 599,9	0,0		року № 2727/2768 була затверджена МІСЬКА ЦІЛЬОВА ПРОГРАМА ВИКОРИСТАННЯ ТА ОХОРОНИ ЗЕМЕЛЬ МІСТА КИЄВА НА 2022 - 2025 РОКИ.
Завдання: 3.1. Розробка проекту землеустрою щодо встановлення (зміни) меж м. Києва												
Завдання: 2.3 Удосконалення контролю у сфері земельних відносин та будівництва												
7. Напрямок діяльності. Удосконалення контролю у сфері земельних відносин.			3 600,0	0,0	3 600,0	0,0	359,5	0,0	359,5	0,0		
7.1. Вишукувальні роботи при здійсненні моніторингу земель та контролю за їх використанням і охороною.	Комунальне підприємство "Київський інститут земельних відносин"	2019, 2020, 2021	3 600,0	0,0	3 600,0	0,0	359,5	0,0	359,5	0,0	Виконано	Виконано вишукувальні роботи з визначенням меж фактичного користування земельних ділянок та підготовлені матеріали топографо-геодезичних робіт на 35,0084 га на 51 запит

Найменування заходу	Виконавці заходу	Термін виконання (план/факт)	Обсяги фінансування за програмою, (тис. грн.)				Фактичні обсяги фінансування, за звітний період (тис. грн.)				Інформація про виконання заходу	Причини невиконання
			Усього	у тому числі: за джерелами:			Усього	у тому числі: за джерелами:				
				державний бюджет	бюджет м.Києва	інші джерела		державний бюджет	бюджет м.Києва	інші джерела		
												правоохоронних органів на території міста Києва.
ВСЬОГО ЗА ЗАВДАННЯМ:			3 600,0	0,0	3 600,0	0,0	359,5	0,0	359,5	0,0		
у тому числі кількість заходів												
- запланованих 1												
- виконаних 1												
РАЗОМ ЗА ПРОГРАМОЮ			1 471 301,4	0,0	1 471 301,4	0,0	619 959,4	0,0	619 959,4	0,0		

3. Аналіз виконання за видатками в цілому

тис.грн

Заплановані бюджетні асигнування за програмою з урахуванням змін				Проведені видатки за звітний період			Відхилення		
усього	загальний фонд	спеціальний фонд	усього	загальний фонд	спеціальний фонд	усього	загальний фонд	спеціальний фонд	
724 100,0	646 960,0	77 140,0	619 959,4	555 812,6	64 146,8	104 140,6	91 147,4	12 993,2	

Відповідальний виконавець

Директор Департаменту

(посада)

Заступник директора Департаменту – начальник управління землеустрою

(посада)

Заступник начальника управління –

начальник відділу правового забезпечення

юрідичного управління

(посада)

Начальник відділу фінансового забезпечення, бухгалтерського обліку та звітності – головний бухгалтер

(посада)

Головний спеціаліст відділу міського земельного кадастру

(посада)

Головний спеціаліст відділу контролю за використанням та охороною земель

(посада)

Завідувач сектору зберігання документації з землеустрою

(посада)

Валентина ПЕЛИХ

(власне ім'я та прізвище)

Анна МІЗІН

(власне ім'я та прізвище)

Дмитро РАДЗІЄВСЬКИЙ

(власне ім'я та прізвище)

Оксана ШОВКАНЬ

(власне ім'я та прізвище)

Пилип ТОСКІН

(власне ім'я та прізвище))

Петро ЛНЄВИЧ

(власне ім'я та прізвище)

Оксана ТАТАРЕНКО

(власне ім'я та прізвище)

Звіт про виконання результативних показників

Міська цільова програма використання та охорони земель міста Києва на 2019-2021 роки

за 2021, заключний звіт

Назва заходу	Група результативних показників	Назва результативного показника	Одиниця виміру	Значення показника		Відхилення фактичного значення від планового («+» або «-»)	Причини невиконання
				план	факт		
Завдання 1.1 Реформування земельно-господарського устрою території міста							
Завдання 1.1 Реформування земельно-господарського устрою території міста							
1. Напрямок діяльності. Інвентаризація земель міста, організація землеустрою та ведення міського земельного кадастру	Показники витрат	Витрати на розробку технічної документації із землеустрою щодо інвентаризації земель та наповнення Державного та міського земельного кадастру	тис. грн	1288378,4	492380,3	-795998,1	1. Фінансування передбачено у розмірі 558 722,00 тис.грн, що становить 43,4% від загальної потреби
	Показники продукту	Площа земель, для яких розроблена технічна документація із землеустрою, проведена інвентаризація та які внесені до Державного та міського земельного кадастру.	га	54000	23408	-30592	
Напрямок 1. Напрямок діяльності. Інвентаризація земель міста, організація землеустрою та ведення міського земельного кадастру							
1.1. Розробка технічної документації із землеустрою щодо інвентаризації земель та наповнення Державного і міського земельного кадастру.	Показники ефективності	Середня вартість розробки технічної документації із землеустрою	тис. грн / га	23,9	21,03	-2,87	1. Економія за рахунок інтенсивності праці
	Показники якості	Частка земель, які охоплені інвентаризацією та внесені до Державного та міського земельного кадастру	%	182	79	-103	
1.2. Ресестрація усіх сформованих земельних ділянок комунальної власності в межах міста Києва в	Показники витрат	Витрати на ресестрацію сформованих земельних ділянок комунальної	тис. грн	2840,0	0	-2840,0	1. Фінансування не передбачено

Назва заходу	Група результативних показників	Назва результативного показника	Одиниця виміру	Значення показника		Відхилення фактичного значення від планового («+» або «-»)	Причини невиконання
				план	факт		
Ресетрі речових прав на нерухоме майно		власності в межах міста Києва в Ресетрі речових прав на нерухоме майно.					
	Показники продукту	Земельні ділянки комунальної власності в межах міста Києва, що зареєстровані в Ресетрі речових прав на нерухоме майно.	од.	65000	33	-64967	
	Показники ефективності	Середня вартість ресетрації земельних ділянок комунальної власності в межах міста Києва в Державному ресетрі речових прав на нерухоме майно	тис. грн	0,044	0	-0,044	1. Фінансування не передбачено
	Показники якості	Питома вага земельних ділянок комунальної власності в межах міста Києва, що зареєстровані в Державному ресетрі речових прав на нерухоме майно	%	100	0,05	-99,95	
1.3. Утримання та розвиток міського земельного кадастру, створення автоматизованої інформаційної системи обліку та управління земельними ресурсами територіальної громади (АІС ОУЗР).	Показники витрат	Витрати на утримання та розвиток міського земельного кадастру	тис. грн	19900,0	19900,0	0,0	
	Показники витрат	Витрати на створення автоматизованої інформаційної системи обліку та управління земельними ресурсами територіальної громади (АІС ОУЗР)	тис. грн	61893,9	55887,9	-6006,0	1. Економія за рахунок інтенсивності праці
	Показники продукту	Міський земельний кадастр	од.	1	1	0	

Назва заходу	Група результативних показників	Назва результативного показника	Одиниця виміру	Значення показника		Відхилення фактичного значення від планового («+» або «-»)	Причини невиконання
				план	факт		
	Показники продукту	Автоматизована інформаційна система обліку та управління земельними ресурсами територіальної громади (АІС ОУЗР), адміністрування міського земельного кадастру	од.	1	1	0	
	Показники ефективності	Середня вартість утримання міського земельного кадастру	тис. грн	19900,0	19900,0	0,0	
	Показники ефективності	Середня вартість створення автоматизованої інформаційної системи обліку та управління земельними ресурсами територіальної громади (АІС ОУЗР)	тис. грн	61893,9	55887,9	-6006,0	1. Економія за рахунок інтенсивності праці
	Показники якості	Рівень освоєння видатків на утримання міського земельного кадастру	%	100	100	0	
	Показники якості	Рівень готовності автоматизованої інформаційної системи обліку та управління земельними ресурсами територіальної громади (АІС ОУЗР)	%	100	100	0	
1.4. Облаштування репозиторію кадастрових справ	Показники витрат	Витрати на облаштування репозиторію кадастрових справ	тис. грн	19650,0	15174,7	-4475,3	1. Економія за рахунок інтенсивності праці
	Показники продукту	Репозиторій кадастрових справ	од.	1	1	0	
	Показники ефективності	Середня вартість облаштування репозиторію кадастрових справ	тис. грн	19650,0	15174,7	-4475,3	1. Економія за рахунок інтенсивності праці
	Показники якості	Рівень готовності	%	100	100	0	

Назва заходу	Група результативних показників	Назва результативного показника	Одиниця виміру	Значення показника		Відхилення фактичного значення від планового («+» або «-»)	Причини невиконання
				план	факт		
1.5. Побудова інформаційно-аналітичного порталу для інформування громади міста Києва про заходи і хід виконання земельної реформи в місті Київ та залучення громадянської у прийнятті рішень і щодо використання земельних ресурсів міста.	Показники витрат	Витрати на побудову інформаційно-аналітичного порталу для інформування громади міста Києва про заходи і хід виконання земельної реформи в місті Київ та залучення громадянської у прийнятті рішень і щодо використання земельних ресурсів міста.	тис. грн	2000,0	1407,2	-592,8	1. Економія за рахунок інтенсивності праці
	Показники продукту	Інформаційно-аналітичний портал для інформування громади міста Києва про заходи і хід виконання земельної реформи в місті Київ та залучення громадянської у прийнятті рішень і щодо використання земельних ресурсів міста	од.	1	1	0	
	Показники ефективності	Середня вартість побутових інформаційно-аналітичних порталів для інформування громади міста Києва про заходи і хід виконання земельної реформи в місті Київ та залучення громадянської у прийнятті рішень і щодо використання земельних ресурсів міста	тис. грн	2000,0	1407,2	-592,8	1. Економія за рахунок інтенсивності праці
	Показники якості	Рівень готовності інформаційно-аналітичного порталу для інформування громади міста Києва про заходи і	%	100	100	0	

Назва заходу	Група результативних показників	Назва результативного показника	Одиниця виміру	Значення показника		Відхилення фактичного значення від планового («+» або «-»)	Причини невиконання
				план	факт		
		хід виконання земельної реформи в місті Київ та залучення громадськості у прийнятті рішень і щодо використання земельних ресурсів міста					
Напрямок 2. Напрямок діяльності. Топографо-геодезичне забезпечення ведення земельного та інших кадастрів.							
2.1. Оновлення картографічних матеріалів масштабу 1:2000 - 1:500. Цифрове аерофотознімання території м. Києва, для створення: цифрових ортофотопланів (True Orthophoto) масштабу 1:500; 3D моделей будівель, цифрових моделей рельєфу).	Показники витрат	Витрати на оновлення картографічних матеріалів масштабу 1:2000 - 1:500; цифрове аерофотознімання території м.Києва для створення: цифрових ортофотопланів (True Orthophoto) масштабу1:500; 3D моделей будівель, цифрових моделей рельєфу).	тис. грн	37050,0	28725,9	-8324,1	
	Показники продукту	Площа земельних ділянок, щодо яких оновлено картографічні матеріали масштабу 1:2000 - 1:500, проведено цифрове аерофотознімання території м. Києва для створення: цифрових ортофотопланів (True Orthophoto) масштабу 1:500; 3D моделей будівель, цифрових моделей рельєфу)	тис. га	125,4	125,4	0,0	
	Показники ефективності	Середня вартість оновлення картографічних матеріалів масштабу 1:2000 – 1:500;	тис. грн / га	295,5	229,1	-66,4	1. Економія в результаті проведення процедури закупівлі

Назва заходу	Група результативних показників	Назва результативного показника	Одиниця виміру	Значення показника		Відхилення фактичного значення від планового («+» або «-»)	Причини невиконання
				план	факт		
		цифрового аерофотознімання території м. Києва, для створення: цифрових ортофотопланів (True Orthophoto) масштабу 1:500; 3D моделей будівель, цифрових моделей рельєфу)					
	Показники якості	Питома вага земель м. Києва, щодо яких оновлено картографічні матеріали масштабу 1:2000 - 1:500 та проведено цифрове аерофотознімання території м. Києва для створення: цифрових ортофотопланів (True Orthophoto) масштабу 1:500; 3D моделей будівель, цифрових моделей рельєфу)	%	150	150	0	
2.2. Забезпечення координатції та контролю за ходом виконання робіт з цифрового аерофотознімання території м. Києва, для створення: цифрових ортофотопланів (True Orthophoto) масштабу 1:500; 3D моделей будівель, цифрових моделей рельєфу.	Показники витрат	Витрати на забезпечення координатції та контролю за ходом виконання робіт з цифрового аерофотознімання території м. Києва, для створення: цифрових ортофотопланів (True Orthophoto) масштабу 1:500; 3D моделей будівель, цифрових моделей рельєфу.	тис. грн	1819,1	0	-1819,1	1. Закупівля послуг не здійснювалась
	Показники продукту	Площа земель щодо яких здійснено контроль якості виконання робіт з цифрового аерофотознімання	тис. га	125,4	0	-125,4	1. Закупівля послуг не здійснювалась

Назва заходу	Група результативних показників	Назва результативного показника	Одиниця виміру	Значення показника		Відхилення фактичного значення від планового («+» або «-»)	Причини невиконання
				план	факт		
		території м. Києва, для створення: цифрових ортофотопланів (True Orthophoto) масштабу 1:500; 3D моделей будівель, цифрових моделей рельєфу					
	Показники ефективності	Середня вартість заходів з контролю якості виконання робіт з цифрового аерофотознімання території м. Києва, для створення: цифрових ортофотопланів (True Orthophoto) масштабу 1:500; 3D моделей будівель, цифрових моделей рельєфу	тис. грн / га	14,5	0	-14,5	1. Закупівля послуг не здійснювалась
	Показники якості	Питома вага земель щодо яких здійснено контроль якості виконання робіт з цифрового аерофотознімання території м. Києва, для створення: цифрових ортофотопланів (True Orthophoto) масштабу 1:500; 3D моделей будівель, цифрових моделей рельєфу	%	150	0	-150	1. Закупівля послуг не здійснювалась
2.3. Підтримка та розвиток міської геодезичної мережі.	Показники витрат	Витрати на підтримку та розвиток міської геодезичної мережі	тис. грн	1106,0	940,1	-165,9	1. Економія за рахунок інтенсивності праці
	Показники продукту	Кількість пунктів міської геодезичної мережі	од.	4715,0	4715	0,0	
	Показники ефективності	Середня вартість підтримки пунктів міської геодезичної мережі	тис. грн	0,2345	0,1993	-0,0352	1. Економія за рахунок інтенсивності праці

Назва заходу	Група результативних показників	Назва результативного показника	Одиниця виміру	Значення показника		Відхилення фактичного значення від планового («+» або «-»)	Причини невиконання
				план	факт		
		мережі					
	Показники якості	Рівень підтримки пунктів міської геодезичної мережі	%	100	100	0	

Напрямок 3. Напрямок діяльності. Розроблення проекту землеустрою щодо встановлення меж м. Києва

3.1. Розробка проекту землеустрою щодо встановлення (зміни) меж м. Києва	Показники витрат	Витрати на розробку проекту землеустрою щодо встановлення (зміни) меж м. Києва	тис. грн	4000,0	785,4	-3214,6	1. Економія за рахунок інтенсивності праці
	Показники продукту	Кількість проектів землеустрою щодо встановлення (зміни) меж м. Києва	од.	1	1	0	
	Показники ефективності	Середня вартість розробки проекту землеустрою щодо встановлення (зміни) меж м. Києва	тис. грн	4000,0	785,4	-3214,6	1. Економія за рахунок інтенсивності праці
	Показники якості	Рівень готовності проекту землеустрою щодо встановлення (зміни) меж м. Києва	%	100	100	0	

Напрямок 4. Розроблення земельного порядку документації в м. Києві.

4.1. Розробка планів земельно-господарського устрою окремих територій міста.	Показники витрат	Витрати на розробку планів земельно-господарського устрою окремих територій міста	тис. грн	8970,0	0	-8970,0	1. Фінансування не передбачено
	Показники продукту	Кількість планів земельно-господарського устрою окремих територій міста	од.	130	0	-130	1. Фінансування не передбачено
	Показники ефективності	Середня вартість розробки планів земельно-господарського устрою окремих територій міста	тис. грн	69,0	0	-69,0	1. Фінансування не передбачено
	Показники якості	Рівень готовності планів	%	100	0	-100	1. Фінансування не передбачено

Назва заходу	Група результативних показників	Назва результативного показника	Одиниця виміру	Значення показника		Відхилення фактичного значення від планового («+» або «-»)	Причини невиконання
				план	факт		
		земельно-господарського устрою окремих територій міста					

Напрямок 5. Напрямок діяльності. Стимулювання ефективного використання земель, оформлення права користування земельними ділянками, оренді відносини, удосконалення функціонування ринку земель

5.1. Комплекс робіт з експертної прошової оцінки та з розробки містобудівної документації для підготовки ділянок до продажу. Нормативно-методичне й технічне забезпечення формування ринку землі.	Показники витрат	Витрати на виконання комплексу робіт з підготовки ділянок до продажу; нормативно-методичне й технічне забезпечення формування ринку землі.	тис. грн	8894,0	1544	-7350,0	1. Економія виникла внаслідок зменшення звернень, що виконані на 100%
	Показники продукту	Площа проданих земельних ділянок комунальної власності	га	19,5	16,5479	-2,9521	
	Показники ефективності	Середня вартість комплексу робіт з підготовки проданих земельних ділянок комунальної власності	тис. грн / га	456,1	93,3	-362,8	1. Економія виникла внаслідок зменшення звернень, що виконані на 100%
	Показники якості	Динаміка збільшення площ проданих земельних ділянок комунальної власності	%	107,7	91,4	-16,3	1. Економія виникла внаслідок зменшення звернень, що виконані на 100%
5.2. Розробка технічного завдання на розрахунок нормативної прошової оцінки земель м. Києва.	Показники витрат	Витрати на розробку технічного завдання на розрахунок нормативної прошової оцінки земель м. Києва.	тис. грн	400,0	349,4	-50,6	1. Економія за рахунок інтенсивності праці
	Показники продукту	Технічне завдання на розрахунок нормативної прошової оцінки земель м. Києва	од.	1	1	0	
	Показники ефективності	Середня вартість розробки технічного завдання на розрахунок нормативної прошової оцінки земель м. Києва	тис. грн	400,0	349,4	-50,6	1. Економія за рахунок інтенсивності праці
	Показники якості	Рівень готовності	%	100	100	0	

Назва заходу	Група результативних показників	Назва результативного показника	Одиниця виміру	Значення показника		Відхилення фактичного значення від планового («+» або «-»)	Причини невиконання
				план	факт		
5.3. Розробка нормативної грошової оцінки земель м. Києва. Уточнення схеми впливу локальних коефіцієнтів у розрізі економіко-планувальних зон.	Показники витрат	Витрати на розробку нормативної грошової оцінки земель м. Києва та уточнення схеми впливу локальних коефіцієнтів у розрізі економіко-планувальних зон.	тис. грн	3000,0	2178,3	-821,7	1. Економія за рахунок інтенсивності праці
	Показники продукту	Нормативна грошова оцінка земель м. Києва та уточнена схема впливу локальних коефіцієнтів у розрізі економіко-планувальних зон	од.	1	1	0	
	Показники ефективності	Середня вартість розробки нормативної грошової оцінки земель м. Києва та уточнення схеми впливу локальних коефіцієнтів у розрізі економіко-планувальних зон	тис. грн	3000,0	2178,3	-821,7	1. Економія за рахунок інтенсивності праці
	Показники якості	Рівень готовності нормативної грошової оцінки земель м. Києва та уточненої схеми впливу локальних коефіцієнтів у розрізі економіко-планувальних зон	%	100	100	0	
5.4. Заходи з відчуження для суспільних потреб земельних ділянок (проведення експертної грошової оцінки).	Показники витрат	Витрати на проведення заходів з відчуження для суспільних потреб земельних ділянок	тис. грн	6000,0	98,2	-5901,8	1. Економія виникла внаслідок зменшення звернень, що виконані на 100%

Назва заходу	Група результативних показників	Назва результативного показника	Одиниця виміру	Значення показника		Відхилення фактичного значення від планового («+» або «-»)	Причини невиконання
				план	факт		
		(проведення експертної грошової оцінки).					
	Показники продукту	Кількість земельних ділянок щодо яких проведено заходи з відчуження для суспільних потреб земельних ділянок (проведено експертну грошову оцінку)	од.	90	5	-85	1. Економія виникла внаслідок зменшення звернень, що виконані на 100%
	Показники ефективності	Середня вартість заходів з відчуження для суспільних потреб земельних ділянок (проведення експертної грошової оцінки)	тис. грн	66,7	19,6	-47,1	1. Економія виникла внаслідок зменшення звернень, що виконані на 100%
	Показники якості	Динаміка кількості земельних ділянок щодо яких проведено заходи з відчуження для суспільних потреб (проведено експертну грошову оцінку)	%	100	100	0	

Напрямок 6. Напрямок діяльності. Удосконалення нормативно-правового забезпечення регулювання земельних відносин, підвищення ефективності використання земель.

6.1. Виконання науково-дослідних робіт, пов'язаних з реалізацією Програми.	Показники витрат	Витрати на виконання науково-дослідних робіт, пов'язаних з реалізацією Програми	тис. грн	300,0	0	-300,0	1. Завдань для виконання заходу не надходило
	Показники продукту	Кількість виконаних науково-дослідних робіт, пов'язаних з реалізацією Програми	од.	3	0	-3	1. Завдань для виконання заходу не надходило
	Показники ефективності	Середня вартість виконання науково-дослідних робіт, пов'язаних з реалізацією Програми	тис. грн	100,0	0	-100,0	1. Завдань для виконання заходу не надходило
	Показники якості	Динаміка кількості виконаних	%	100	0	-100	1. Завдань для виконання заходу не надходило

Назва заходу	Група результативних показників	Назва результативного показника	Одиниця виміру	Значення показника		Відхилення фактичного значення від планового («+» або «-»)	Причини невиконання
				план	факт		
		науково-дослідних робіт, пов'язаних з реалізацією Програм					
6.2. Вивчення досвіду організації землекористування, регулювання земельних відносин, в тому числі за кордоном.	Показники витрат	Витрати на вивчення досвіду організації землекористування, регулювання земельних відносин, в тому числі за кордоном.	тис. грн	1200,0	0	-1200,0	1. Фінансування не передбачено
	Показники продукту	Кількість наукових розробок з вивчення досвіду організації землекористування, регулювання земельних відносин, в тому числі за кордоном	од.	2	0	-2	1. Фінансування не передбачено
	Показники ефективності	Середня вартість наукових розробок з вивчення досвіду організації землекористування, регулювання земельних відносин, в тому числі за кордоном	тис. грн	600,0	0	-600,0	1. Фінансування не передбачено
	Показники якості	Динаміка кількості наукових розробок з вивчення досвіду організації землекористування, регулювання земельних відносин, в тому числі за кордоном	%	100	0	-100	1. Фінансування не передбачено
6.3. Розробка Програми використання та охорони земель міста Києва на 2022 - 2027 роки	Показники витрат	Витрати на розробку Програми використання та охорони земель міста Києва на 2022-2027 роки.	тис. грн	300,0	228,5	-71,5	1. Економія за рахунок інтенсивності праці
	Показники продукту	Програма використання та охорони земель міста Києва на 2022-2027 роки	од.	1	1	0	1. Економія за рахунок інтенсивності праці

Назва заходу	Група результативних показників	Назва результативного показника	Одиниця виміру	Значення показника		Відхилення фактичного значення від планового («+» або «-»)	Причини невиконання
				план	факт		
	Показники ефективності	Середня вартість розробки Програми використання та охорони земель міста Києва на 2022-2027 роки	тис. грн	300,0	228,5	-71,5	1. Економія за рахунок інтенсивності праці
	Показники якості	Рівень готовності Програми використання та охорони земель міста Києва на 2022-2027 роки	%	100,0	100	0,0	
Завдання 2.3 Удосконалення контролю у сфері земельних відносин та будівництва							
Завдання 2.3 Удосконалення контролю у сфері земельних відносин та будівництва							
7. Напрямок діяльності. Удосконалення контролю у сфері земельних відносин.	Показники якості	Динаміка кількості земельних ділянок щодо яких здійснювався моніторинг земель та контроль за їх використанням і охороною	%	100	100	0	
Напрямок 7. Напрямок діяльності. Удосконалення контролю у сфері земельних відносин.							
7.1. Вишукувальні роботи при здійсненні моніторингу земель та контролю за їх використанням і охороною.	Показники витрат	Витрати на вишукувальні роботи при здійсненні моніторингу земель та контролю за їх використанням і охороною.	тис. грн	3600,0	359,5	-3240,5	1. Економія виникла внаслідок зменшення звернень, що виконані на 100%
	Показники продукту	Площа земельних ділянок, щодо яких проведені вишукувальні роботи при здійсненні моніторингу земель та контролю за їх використанням і охороною	га	240	35,0084	-204,9916	1. Економія виникла внаслідок зменшення звернень, що виконані на 100%
	Показники ефективності	Середня вартість вишукувальних робіт при здійсненні моніторингу земель та контролю за їх використанням і	тис. грн / га	15	10,3	-4,7	1. Економія виникла внаслідок зменшення звернень, що виконані на 100%

Назва заходу	Група результативних показників	Назва результативного показника	Одиниця виміру	Значення показника		Відхилення фактичного значення від планового («+» або «-»)	Причини невиконання
				план	факт		
		охороною					
Кількість виконаних результативних показників – 60							
Кількість невиконаних результативних показників – 16							
Відсоток виконання результативних показників – 78,95							

Відповідальний виконавець

Директор Департаменту

(посада)



Валентина ПЕЛІХ

(власне ім'я та прізвище)

Заступник директора Департаменту – начальник управління землеустрою

(посада)




Анна МІЗІН

(власне ім'я та прізвище)

Заступник начальника управління – начальник відділу правового забезпечення юридичного управління

(посада)



Дмитро РАДЗІЄВСЬКИЙ

(власне ім'я та прізвище)

Начальник відділу фінансового забезпечення, бухгалтерського обліку та звітності – головний бухгалтер

(посада)



Оксана ШОВКАНЬ

(власне ім'я та прізвище)

Головний спеціаліст відділу міського земельного кадастру

(посада)



Пилип ТОСКІН

(власне ім'я та прізвище))

Головний спеціаліст відділу контролю за використанням та охороною земель

(посада)




Петро ЛІНЕВИЧ

(власне ім'я та прізвище)

Завідувач сектору зберігання документації з землеустрою

(посада)



Оксана ТАТАРЕНКО

(власне ім'я та прізвище)

Звіт

про досягнення індикаторів програми за 2021, заключний звіт

Назва програми : Міська цільова програма використання та охорони земель міста Києва на 2019-2021 роки

Назва індикатора програми	Одиниця виміру	Значення індикатора програми		Відхилення фактичного значення від планового («+» або «-»)	Причини недосягнення індикаторів програми
		план	факт		
Динаміка реальних доходів місцевого бюджету від плати за землю	%	101,5	99,8	-1,7	Запровадження Законом України «Про внесення змін до деяких законодавчих актів України, спрямованих на запобігання виникнення і поширення коронавірусної хвороби (COVID-19)» на території міста Києва обмежувальних заходів, пов'язаних із поширенням на території України гострої респіраторної хвороби, спричиненої коронавірусом COVID-19. Зменшення надходжень від плати за землю протягом березня – квітня 2020 року відбулось у зв'язку з прийняттям Закону України «Про внесення змін до Податкового кодексу України та інших законів України щодо підтримки платників податків на період здійснення заходів, спрямованих на запобігання виникненню і поширенню коронавірусної хвороби (COVID-19)» від 17.03.2020 № 533-IX (зі змінами), яким внесено зміни до Податкового кодексу України (пункт 52-4 підрозділу 10 розділу XX).
Частка площі земель міста, які були охоплені інвентаризацією та внесені до міського земельного кадастру (у загальній площі земель міста)	%	100,0	100,0	0	Запланована площа земель міста під інвентаризацію у рамках Міських цільових програм використання та охорони земель міста Києва на 2019-2021 та 2022-2025 роки складає 54000 га (65% від загальної площі міста). У період з 2019 по 2021 проінвентаризовано 24000 га, що складає 44,4% від запланованих 54000 га та 100% від запланованих за вказаний період. Решта 55,6 % від запланованих 54000 га передбачені до інвентаризації у період 2022-2025 років. Відомості про проінвентаризовані земельні ділянки вносяться до міського земельного кадастру після надходження від приймальні Київради, на підставі технічних документів із землеустрою щодо інвентаризації земель погоджених в установленому законодавством порядку та електронного документу ХМЛ відповідно до Порядку набуття прав на землю із земель комунальної власності у місті Києві, затвердженого рішенням Київської міської

Назва індикатора програми	Одиниця виміру	Значення індикатора програми		Відхилення фактичного значення від планового («+» або «-»)	Причини недосягнення індикаторів програми
		план	факт		
Площа земельних ділянок міста Києва, зайнятих із порушенням законодавства	га	0	0	0	ради від 20.04.2017 № 241/2463. Виконано вишукувальних робіт при здійсненні моніторингу земель та контролю за їх використанням і охороною на земельних ділянках загальною площею 35,0263 га.
Кількість договорів оренди земельних ділянок, за якими розмір орендної плати менше 3% від нормативної грошової оцінки (станом на кінець року)	одиниць	650	470	-180	Відповідно до положень чинної на сьогодні статті 288 Податкового кодексу України річна сума платежу не може бути меншою розміру земельного податку, встановленого для відповідної категорії земельних ділянок на відповідній території. Розміри ставок земельного податку за земельні ділянки у місті Києві, що встановлені Положенням про плату за землю в місті Києві, затвердженим рішенням Київської міської ради від 23.06.2011 № 242/5629 «Про встановлення місцевих податків і зборів у м. Києві» (податок 3, таблиця 1), та розміри ставок орендної плати, передбачені рішеннями про бюджет м. Києва на кожен рік, допускають встановлення орендної плати менше 3%. Контроль даного індикатора у частині зменшення кількості таких договорів, на сьогодні вже не є актуальним.
Відношення суми заборгованості зі сплати орендної плати за земельні ділянки (станом на кінець звітного року) до суми фактично сплаченої орендної плати за земельні ділянки (протягом звітного періоду)	%	<10	4.6		
Відношення суми заборгованості зі сплати земельного податку (станом на кінець звітного періоду) до суми фактично сплаченого земельного податку (протягом звітного періоду)	%	<10	6		
Кількість досягнутих індикаторів програми - 4 Кількість недосягнутих індикаторів програми - 2 Відсоток досягнутих індикаторів програми - 66,67					

Відповідальний виконавець

Директор Департаменту

(посада)

Заступник директора Департаменту – начальник управління землеустрою

(посада)

Заступник начальника управління –

начальник відділу правового забезпечення

юридичного управління

(посада)

Начальник відділу фінансового забезпечення,

бухгалтерського обліку та звітності – головний

бухгалтер

(посада)

Головний спеціаліст відділу міського земельного кадастру

(посада)

Головний спеціаліст відділу контролю за

використанням та охороною земель

(посада)

Завідувач сектору зберігання документації

з землеустрою

(посада)

(підпис)

Валентина ПЕЛИХ

(власне ім'я та прізвище)

(підпис)

Анна МІЗІН

(власне ім'я та прізвище)

(підпис)

Дмитро РАДЗІЄВСЬКИЙ

(власне ім'я та прізвище)

(підпис)

Оксана ШОВКАНЬ

(власне ім'я та прізвище)

(підпис)

Пилип ТОСКІН

(власне ім'я та прізвище)

(підпис)

Петро ЛІНЦЕВИЧ

(власне ім'я та прізвище)

(підпис)

Оксана ТАТАРЕНКО

(власне ім'я та прізвище)

**Пояснювальна записка
до звіту про хід виконання**

Міська цільова програма використання та охорони земель міста Києва на 2019-2021 роки
назва міської цільової програми
за 2021, заключний звіт

1. Узагальнені результати виконання завдань та заходів програми:

Кількість заходів програми, од.			Відсоток виконаних заходів, %
Всього	Виконаних	Невиконаних	
17	13	4	76,47

1.1. Перелік найбільш вагомих виконаних заходів

- 1.1. Розробка технічної документації із землеустрою щодо інвентаризації земель та наповнення Державного і міського земельного кадастру.
- 1.3. Утримання та розвиток міського земельного кадастру, створення автоматизованої інформаційної системи обліку та управління земельними ресурсами територіальної громади (АІС ОУЗР).
- 1.4. Облаштування репозиторію кадастрових справ
- 1.5. Побудова інформаційно-аналітичного порталу для інформування громади міста Києва про заходи і хід виконання земельної реформи в місті Київ та залучення громадськості у прийнятті рішень і щодо використання земельних ресурсів міста.
- 5.3. Розробка нормативної грошової оцінки земель м. Києва. Уточнення схеми впливу локальних коефіцієнтів у розрізі економіко-планувальних зон.

2. Оцінка ефективності виконання програми

Результативні показники				Індикатори програми			
Кількість результативних показників, од.			Відсоток виконаних, %	Кількість індикаторів програми, од.			Відсоток досягнутих, %
Всього	Виконано	Невиконано		Всього	Досягнуто	Недосягнуто	
76	60	16	78,95	6	4	2	66,67

Заходи програми КП КІЗВ виконувало відповідно до затверджених паспортів програми місцевого бюджету. Фінансування заходів програми у 2019-2021 роках здійснювалось в обсягах, менших ніж передбачено програмою. Заходи програми виконано на 100% відповідно до наданого фінансування за три роки.

Згідно рішення Київської міської ради від 4 грудня 2018 року № 229/6280 «Про затвердження Міської цільової програми використання та охорони земель міста Києва на 2019 - 2021 роки» (далі- Програма) на виконання заходів передбачалось фінансування у сумі 1 471 301,4 тис. грн. Відповідно до розподілу витрат місцевих бюджетів на реалізацію місцевих/регіональних програм міста Києва на 2019 -2021 роки було передбачено фінансування Програми у сумі 724 100,0 тис. грн. За період з 01.03.2019 року по 31.12.2021 року профінансовано 12 заходів. Всі профінансовані заходи виконано 100%. На виконання заходів Програми були здійснені видатки на суму 619 959,4 тис. грн., що відповідає 42,13 % від потреби передбаченої Програмою та 85,61% від виділених коштів.

Назва заходу: 1.1. Розробка технічної документації із землеустрою щодо інвентаризації земель та наповнення Державного і міського земельного кадастру
Договір на виконання заходу укладений з Департаментом земельних ресурсів виконавчого органу Київської міської ради (КМДА): №МЦП – 1.1. від 01.03.2019 р.
Результат виконання заходу за 2019-2021 роки: виготовлені та передані для реєстрації в Державному земельному кадастрі технічні документації із землеустрою щодо інвентаризації земель міста Києва на 24 268 земельні ділянки в межах 1 894 кадастрових кварталів загальною площею 23 408 га. Внесено в Державний земельний кадастр відомості про 20 594 земельні ділянки загальною площею 21 657,4560 га.

Назва заходу: 1.3. Утримання та розвиток міського земельного кадастру, створення автоматизованої системи обліку та управління земельними ресурсами територіальної громади (АІС ОУЗР).

Договір на виконання заходу укладений з Департаментом земельних ресурсів виконавчого органу Київської міської ради (КМДА): №МЦП – 1.3. від 01.03.2019 р.

Результат: Створено автоматизовану систему обліку та управління земельними ресурсами територіальної громади (АІС ОУЗР)

Назва заходу: 1.4. Облаштування репозиторію кадастрових справ

Договір на виконання заходу укладений з Департаментом земельних ресурсів виконавчого органу Київської міської ради (КМДА): №МЦП – 1.4. від 27.07.2020 р.

Результат: Створено автоматизовану систему управління репозиторієм (АСУР)

Назва заходу: 1.5. Побудова інформаційно-аналітичного порталу для інформування громади міста Києва про заходи і хід виконання земельної реформи в місті Києві та залучення громадськості до використання земельних ресурсів міста.

Договір на виконання заходу укладений з Департаментом земельних ресурсів виконавчого органу Київської міської ради (КМДА): №МЦП – 1.5. від 02.03.2020 р.

Результат: Створено інформаційно-аналітичний портал для інформування громади міста Києва про заходи і хід виконання земельної реформи в місті Києві та залучення громадськості до використання земельних ресурсів міста (ІАП)

Назва заходу: 2.1. Оновлення картографічних матеріалів масштабу 1:2000 - 1:500. Цифрове аерофотознімання території м. Києва для створення цифрових ортофотопланів (True Orthophoto) масштабу 1:500; 3D моделей будівель, цифрових моделей рельєфу.

З дотриманням вимог Закону України «Про публічні закупівлі» укладено Договір на виконання заходу з Товариством з обмеженою відповідальністю «Авіаційний розрахунковий центр» №220819 від 22.08.2019 р.

Результат: Результати виконаних робіт на даний час зберігається в режимно-секретному секторі комунального підприємства «Київський інститут земельних відносин». Копії результатів виконаних робіт для використання в роботі розміщені за адресою

<http://map.kyivland.gov.ua:6080/arcgis/services/Pereferiya11/ImageServer>,

<http://map.kyivland.gov.ua:6080/arcgis/services/TrueOrtho2019/ImageServer>.

Роботи виконувалися в 4 етапи, по закінченню кожного надавався звіт про виконання конкретного етапу.

У 2021 році було заплановано оновлення картографічних матеріалів центральної частини м.Києва. Після проведення відповідних процедур, які передбачені Законом України "Про публічні закупівлі" від 25.12.2015 р.№ 922-VIII, КП КІЗВ уклало договір з ТОВ "Авіаційний розрахунковий центр" про надання послуг №25052021 від 25.05.2021 р. Проведено закупівлю послуг. КП КІЗВ отримало від ТОВ "Авіаційний розрахунковий центр" матеріали аерофотознімання відповідно до акту приймання-передачі наданих послуг/етапу послуг від 16.09.2021 №1. У 2021 році виконано цифрове аерофотознімання території м.Києва для створення цифрових ортофотопланів (True Orthophoto) масштабу 1:500, цифрових моделей рельєфу.

Назва заходу: 2.3. Підтримка та розвиток міської геодезичної мережі.

Договір на виконання заходу укладений з Департаментом земельних ресурсів виконавчого органу Київської міської ради (КМДА): №МЦП – 2.3. від 02.03.2020 р.

Результат:Здійснено моніторинг 4715 геодезичних пунктів міської геодезичної мережі.

Назва заходу: 3. Розробка проекту землеустрою щодо встановлення (зміни) меж міста Києва

Договір на виконання заходу укладений з Департаментом земельних ресурсів виконавчого органу Київської міської ради (КМДА): №МЦП – 3. від 18.06.2019 р.

Результат: Розроблений та погоджений 12.12.2019 на сесії Київської міської ради проект землеустрою щодо встановлення (зміни) меж міста Києва з урахуванням змін в законодавстві України, а саме в адміністративному поділі території України, направлений на погодження адміністративно-територіальним одиницям Київської області, за рахунок територій яких планується збільшення межі та території міста Києва до 85351,0849 га.

Назва заходу: 5.1. Комплекс робіт з експертної грошової оцінки та з розробки документації для

підготовки ділянок до продажу. Нормативно-методичне й технічне забезпечення формування ринку землі

Договір на виконання заходу укладений з Департаментом земельних ресурсів виконавчого органу Київської міської ради (КМДА): №МЦП – 5.1. від 10.05.2019 р.

Результат виконання заходу за 2019-2021 роки:

Розроблено 88 звітів з експертної грошової оцінки земельних ділянок на загальну площу 34,0146 га, з них: підготовлено документацій під прямий продаж (викуп) - 53 земельних ділянок на загальну площу 25,9386 га; підготовлено документацій для проведення земельних аукціонів – 35 земельних ділянок на загальну площу 8,0760 га.

Назва заходу: 5.3. Розробка нормативної грошової оцінки земель м. Києва. Уточнення схеми впливу локальних коефіцієнтів у розрізі економіко-планувальних зон

Договір на виконання заходу укладений з Департаментом земельних ресурсів виконавчого органу Київської міської ради (КМДА): №МЦП – 5.3. від 01.10.2019 р.

Результат: Виготовлена технічна документація з нормативної грошової оцінки земель міста Києва, проведена державна землепорядна експертиза даної документації з позитивним висновком та затверджена технічна документація на пленарному засіданні II сесії Київської міської ради IX скликання від 08.07.2021 року № 1589/1630.

Нормативна грошова оцінка земель міста Києва вступає в силу з 2023 року.

Назва заходу: 5.4. Заходи з відчуження для суспільних потреб земельних ділянок (проведення експертної грошової оцінки)

Договір на виконання заходу укладений з Департаментом земельних ресурсів виконавчого органу Київської міської ради (КМДА): №МЦП – 5.4. від 10.05.2019 р.

Результат виконання заходу за 2019-2021 роки:

Розроблено 5 звітів з експертної грошової оцінки земельних ділянок на загальну площу 6,7701 га.

Назва заходу: 6.3. Розробка Програми використання та охорони земель міста Києва на 2022 - 2027 роки.

Результат: Розроблено проект Програми використання та охорони земель міста Києва на 2022 – 2027 роки. Рішенням Київської міської ради від 07.10.2021 року № 2727/2768 була затверджена МІСЬКА ЦІЛЬОВА ПРОГРАМА ВИКОРИСТАННЯ ТА ОХОРОНИ ЗЕМЕЛЬ МІСТА КИЄВА НА 2022 - 2025 РОКИ.

Назва заходу: 7.1. Вишукувальні роботи при здійсненні моніторингу земель та контролю за їх використання і охороною.


Договір на виконання заходу укладений з Департаментом земельних ресурсів виконавчого органу Київської міської ради (КМДА): №МЦП – 7.1. від 25.04.2019 р.

Результат виконання заходу за 2019-2021 роки:

Виконано вишукувальні роботи з визначенням меж фактичного користування земельних ділянок та підготовлені матеріали топографо-геодезичних робіт на 35,0084 га на 51 запит правоохоронних органів на території міста Києва.


Відповідальний виконавець

Директор Департаменту
(посада)


(підпис)


Валентина ПЕЛИХ
(власне ім'я та прізвище)

Заступник директора Департаменту –
начальник управління землеустрою
(посада)


(підпис)

Анна МІЗІН
(власне ім'я та прізвище)

Заступник начальника управління –
начальник відділу правового забезпечення
юридичного управління
(посада)


(підпис)

Дмитро РАДЗІЄВСЬКИЙ
(власне ім'я та прізвище)

Начальник відділу фінансового забезпечення,
бухгалтерського обліку та звітності – головний
бухгалтер
(посада)


(підпис)


Оксана ШОВКАНЬ
(власне ім'я та прізвище)

Головний спеціаліст відділу міського
земельного кадастру
(посада)


(підпис)

Пилип ТОСКІН
(власне ім'я та прізвище))

Головний спеціаліст відділу контролю за
використанням та охороною земель
(посада)


(підпис)

Петро ЛІНЕВИЧ
(власне ім'я та прізвище)

Завідувач сектору зберігання документації
з землеустрою
(посада)


(підпис)

Оксана ТАТАРЕНКО
(власне ім'я та прізвище)